

धनकुटा जिल्ला

फलाँटे गाउँ विकास समितिको वस्तुस्थिति विवरण

(Village Profile)



गाउँ विकास समितिको कार्यालय, फलाँटे

२०६७, जेठ



फलाँटे गाउँ पार्श्वचित्र-२०६७

पार्श्वचित्र संयोजन
असल शासन क्लब जिल्ला समन्वय समिति, धनकुटा

सल्लाहकार



देवेन्द्रप्रसाद गुरागाई
सचिव
फलाँटे गाविस

सम्पादन




नोदनाथ त्रिताल
अध्यक्ष, असल शासन क्लब
जिल्ला समन्वय समिति, धनकुटा

पार्श्वचित्र संयोजक



खेमचन्द्र वस्ती
सचिव, असल शासन क्लब
जिल्ला समन्वय समिति, धनकुटा



यमकुमारी कार्की
गणक, वडा नं. १



मिलन महत
गणक, वडा नं. २



निशम राई
गणक, वडा नं. ३



तिर्थमाया राई
गणक, वडा नं. ४



डिकबहादुर मगर
गणक, वडा नं. ५



विपिन थापा
गणक, वडा नं. ६



रुपा राई
गणक, वडा नं. ७



पुष्पा वस्ती
गणक, वडा नं. ८



बसन्त राना मगर
गणक, वडा नं. ९

तालिकीकरण, लेखन तथा विश्लेषण
केदारनाथ निरौला/केशव काफ्ले

स्रोत नक्सा
तिवेन्द्रराज बाँस्कोटा

कम्प्युटर लेआउट
अम्बिका के.सी., काठमाडौं

प्रिन्टिङ
मेरीगोल्ड प्रिन्टिङ सपोर्ट, अनामनगर, काठमाडौं

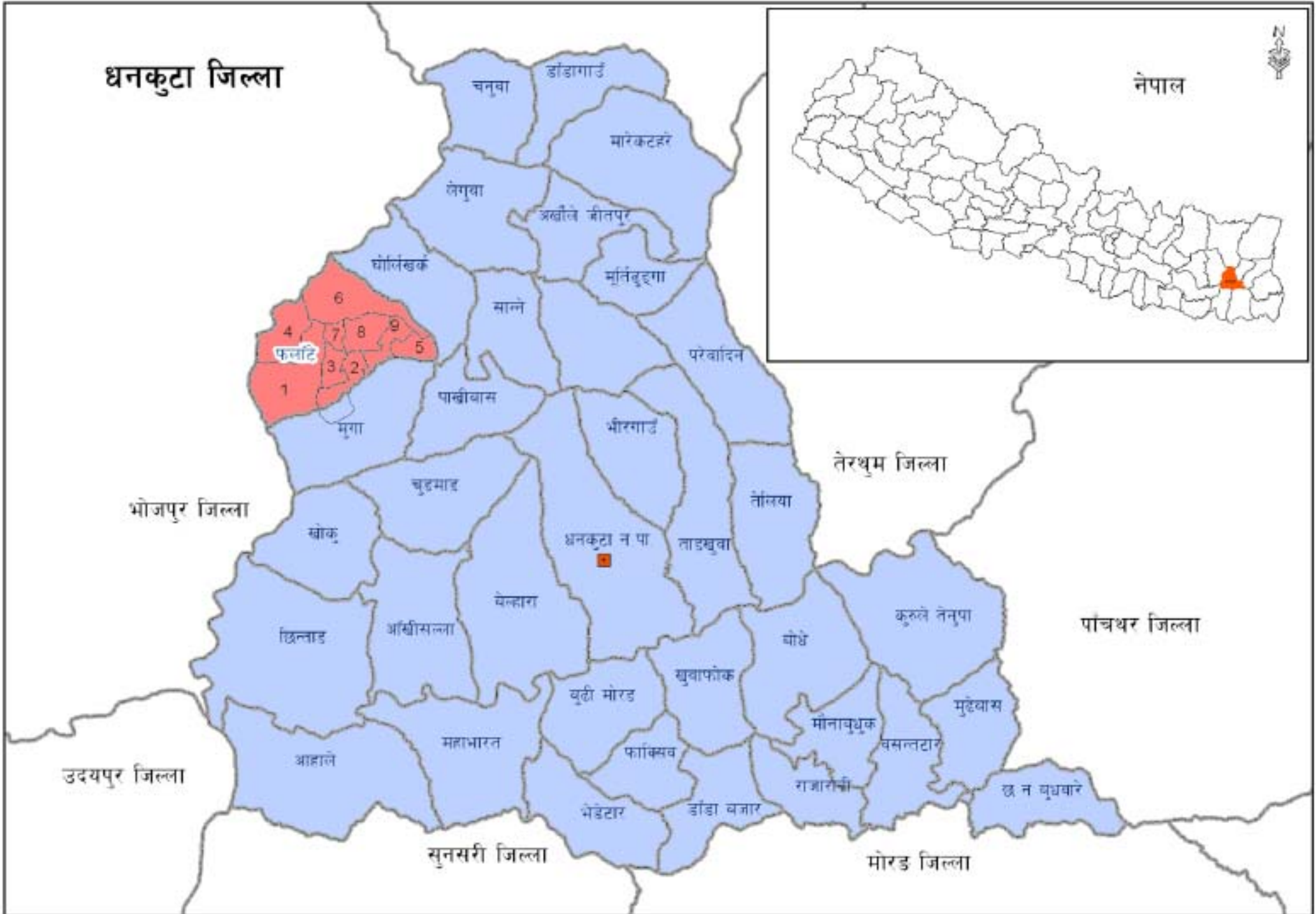
प्रकाशक
गाउँ विकास समितिको कार्यालय, फलाँटे

kmf6]ufpffj sf; ; ldltsf]
j : tl: ylt lj j /0f



ufp+lj sf; ; ldltsf]sfofho, kmf6]
@)^&, h]

धनकुटा जिल्ला





नेपाल सरकार
गृह मन्त्रालय

जिल्ला प्रशासन कार्यालय

धनकुटा

का.प्र.नं. - २०६७
२०७३

पत्र संख्या :- २०६६ ६७ स्वा.प्र.
चलानी नम्बर :- ५२४६

मिति :- २०६७ ०९ २८



विषय:- शुभकामना ।

असल शासन राम्रो शासन व्यवस्था हो । असल शासनले जनतालाई प्रभावकारी रूपमा सेवा सुविधा उपलब्ध गराउन सहयोग गर्दछ । विधिको शासन, जनसहभागिता, पारदर्शिता, जवाफदेहिता जस्ता पक्षहरु सुशासनका अवयव हुन् ।

असल शासनको माध्यमबाट सार्वजनिक सेवा प्रवाहलाई, गुणस्तरीय, प्रभावकारी र पारदर्शी बनाउदै सेवा सुविधा जनताको अपेक्षा अनुसार पुग्न जान्छ ।

असल शासन क्लव जिल्ला समन्वय समिति, धनकुटाले फलाटे गा.वि.स.सँग समन्वय गरी उक्त गा.वि.स.को पार्श्वचित्र निर्माण गर्न लागेकोमा ज्यादै खुशी छु ।

उक्त पार्श्वचित्रले फलाटे गा.वि.स.का जनतालाई सेवा सुविधा प्रभावकारी रूपमा पुऱ्याउन मद्दत गर्नेछ । जनतालाई सुसुचित गराउन र सशक्तिकरणको कार्यमा पार्श्वचित्रले कोसेढुङ्गाको रूपमा कार्य गर्नेछ । उक्त पार्श्वचित्र प्रकाशितको लागि शुभकामना व्यक्त गर्न चाहन्छु र पार्श्वचित्र बनाउने कार्यमा संलग्न गा.वि.स., असल शासन क्लव धनकुटा र त्यसमा कार्यरत पदाधिकारीहरुलाई धन्यवाद दिन चाहन्छु ।

२०६७/०९/२८
प्रमुख जिल्ला अधिकारी

काली प्रसाद पराजुली
प्रमुख जिल्ला अधिकारी
जिल्ला प्रशासन कार्यालय, धनकुटा



नेपाल सरकार
स्थानीय विकास मन्त्रालय
जिल्ला विकास समितिको कार्यालय
धनकुटा

प.सं. : २०६६/०६७

च.नं. :




मिति : २०६७/१/२९

विषय : शुभकामना ।

धनकुटा जिल्लामा अवस्थित फलाँटे गा. वि. स. र असल शासन जिल्ला समन्वय समिति धनकुटाको संयुक्त प्रयासमा फलाँटे गा. वि. स. को "गाउँ पार्श्वचित्र" तयार हुन लागेकोमा मलाई ज्यादै हर्ष लागेको छ । फलाँटे गा. वि. स. को विस्तृत पक्षलाई समेटी निर्माण हुने क्रममा रहेको यस कार्यमा संलग्न सबैलाई साधुवाद दिन चाहन्छु ।

कुनै पनि योजना तर्जुमा गर्न सोका लागि तथ्यांकको अपरिहार्यतालाई नकार्न नसकिने कुरा विदित नै छ । फलाँटे गा. वि. स. को आधिकारिक, महत्त्वपूर्ण र जरुरी तथ्यांक संकलन गरी सांस्कृतिक, सामाजिक, भौगोलिक, आर्थिक, धार्मिक जस्ता पक्षलाई समावेश गरी तयार हुन लागेको पार्श्वचित्र आफैँमा महत्त्वपूर्ण दस्तावेजको रूपमा स्थापित हुने स्पष्ट छ । यस पुस्तिकाबाट जो कोही पनि लाभान्वित हुने कुरामा शंका छैन । यस किसिमको गुरु गम्भीर अभिभारा बोकिई संस्थागत साभेदारीका आधारमा पार्श्वचित्र प्रकाशन हुनुलाई सकारात्मक र रचनात्मक विषय नै मान्नुपर्दछ ।

असल शासन कायम गर्न सदैव दत्तचित्त रही यस पार्श्वचित्र निर्माणमा अथक योगदान पुऱ्याउनुहुने श्री नोदनाथ त्रिताल एवं उहाँका सहयोगी सबैलाई यस बखत धन्यवाद दिन चाहन्छु र आगामी समयमा यस जिल्लाका विभिन्न गा. वि. स.को संयुक्त तत्वाधानमा यस्तै प्रकारका प्रशंसनीय कार्य एवं योगदान त्रितालजीबाट भइरहने कुरामा म पूर्ण विश्वस्त छु । पार्श्वचित्र प्रकाशन हुन लागेकोमा सम्बन्धित सबैलाई शुभकामना छ । धन्यवाद ।


२०६७/१/२९

(रामाधीन यादव)

स्थानीय विकास अधिकारी

स्थानीय विकास अधिकारी



PRO PUBLIC

Forum for Protection of Public Interest
Seeking and obtaining social, economic, employment and political justice for the disadvantaged and marginalised groups



Our Ref: 59/2066-66



मिति: २८ फागुन २०६६

शुभकामना

धनकुटा जिल्लाको फलाँटे गाविसले असल शासन जिल्ला समन्वय समितिसँगको सहकार्यमा **गाउँ पार्श्वचित्र** निर्माण गर्न लागेको जानकारी पाउँदा मलाई ज्यादै खुसी लागेको छ । यस्तो पुनित कार्यको शुरूवात गर्नुहुने सम्बन्धित गाविसका सचिवलगायत स्थानीय राजनीतिक दलका प्रतिनिधिहरूको मुक्तकण्ठले प्रशंसा गर्न चाहन्छु ।

स्थानीय विकासका लागि अत्यावश्यक जानकारीमूलक दस्तावेजको रूपमा प्रकाशित गर्न लागिएको पार्श्वचित्रले गाविसको भौगोलिक, आर्थिक, सामाजिक, शैक्षिक, धार्मिक एवं साँस्कृतिकलगायतका जानकारी प्रतिविम्बित गर्ने छ । त्यसैले सो दस्तावेजलाई असल शासन बहालीको लागि पहिलो प्रयासको रूपमा लिन सकिन्छ । फलाँटे गाविसको यस्तो सकारात्मक प्रयास अन्य गाविसका लागि पनि अनुकरणीय हुनेछ भन्ने लागेको छ ।

पार्श्वचित्रबाट गाविसको विकासका लागि योगदान गर्न चाहने जो कोही संस्था, समूह तथा व्यक्तिहरूको जानकारीको लागि जिवन्त हाते पुस्तिकाको रूपमा सहयोग पुऱ्याउने विश्वास मैले लिएको छु । साथै पार्श्वचित्र निर्माणका लागि संस्थागत साभेदारी सुरुगर्नुहुने सबैलाई बधाई दिन चाहन्छु ।

अन्तमा, पार्श्वचित्र तयारीमा जुटनु भएका असल शासन अभियन्ताको रूपमा परिचित नोदनाथ त्रिताललगायत असल शासन जिल्ला समन्वय समिति धनकुटामा रहेर योगदान गर्नुहुने सबैलाई हार्दिक धन्यवाद दिन चाहन्छु ।

केदार खडका

निर्देशक, असल शासन परियोजना



पत्र संख्या :-
समाप्ति नम्बर :-

श्री गाउँ विकास समितिको कार्यालय



सोदी अन्तर, जेवाक
फि.फि. @)^^÷!@÷#)

विषय :- **zēsfdgf**

ufpmKfZj kfq (Village Profile) n]ufpmKf; du||j sf; ug{cxd\eldsf vllg}; fy}o;
uflj ; sf]; DkOf{hfgsf/L lbg]/ nufglstf?nf0{nufgl ug{o; sf]7hf]xft xg]ePsfh]of]
kfZj kfq lgdffsf] dxTj kOf{sfo{ul/Psf]xf].

ufpmKfZj kfq lgdffsf]nflu of]j if{kf/Des j if{ePsfh]x/; Dej ; a}s/fx? ; dgg]kof;
ePsf]5 . o4kl sg]s/fx? qbl ePdf, 5bg updf cfudl j ifx?df o; kfZj kfqnf0{lg/Gt/
cVbfj lws ub]hfg]/ sdlsdhf]Lx?nf0{k[7kf]fOf kfkt ePsf cfwf/df lg/Gt/ ; wf/ ub]hfg]
k|ta4tf JoQmug{rfxG5'.

cGtodf of]kfZj kfq lgdff ug{; xof]u ug{xg]c; n zf; g Sna lhNnf ; dg] o ; ldt,
wgsbf, uflj ; df lqmf]zn ; DkOf{/fhg]t s bnx?, ; DkOf{kmfG]j f; Lx?, ; /f]sf/j fnf ; adf
xflb\$ s[1tf JoQmub5'.

== == == == ==

b] (b|u/fuf0f
uflj ; ; lrj
kmfG]uflj ; , wgsbf



lh-k/sf-w= b-g#.\$#(÷)^%-^^

c; n zf; g Sna lhNnf ; dGj o ; ldl

wgsbf
:yfm@)^\$

r=gM
k=; =)^^-)^&

ldt M@)^&÷)!÷#)

k\$fslo

ufpmfj sf; ; ldltsf]; du|kult, pGgt / lj sf; kj fvf/ lgdf[fsf]nflu cfj Zos ; rgf ; \$ng / k\$zfg
u/L ; xofu k\ofpg ufpmfj sf; ; ldltsf]P[gsf]?kdf of]ufpmfjZj [rq lgdf[ul/Psf]5 . gkfn ; /sf/n]
kbfug ug]cgbfgnf0{zqdf cfwf/t agfP/ ufpmfj sf; ; ldltx?sf]Gogtd\zt{tyf sfo{; Dkfbg dfkgdf
ufpmfjZj [rqnf0{Pg lgodadflhd g}clgj fo{zt\$?kdf cufl8 ; f/k15 ; a}ujlj ; x?n]ufpmfjZj [rq
lgdf[fsf]sfo{u/\$f 5g\

efu]hs ?kdf lj s6 ePtf klq uflj ; sf ; a}3/w/lx?df klz cfj Zos ; rgf ; \$ng u/L uflj ; sf]
cfly\$, ; fdlhs, hg; Wos, n]Es, ; ffs[tyf cGo lj ljw klfx?sf]oyfy{lytsf]lrqof ug{u/fpg of]
k'ts ; kmn xg]lj Zj f; In0Psf]5 . eflj lbgdf uflj ; sf]lj sf; lgdf[cfj lws sfof]hgfx? lgdf[Pj +
; ~rfngsf]nflu cfj Zos ; rgf Pj hfgsf/L xflfn ug{pkoful b: tfj]hsf]?kdf of]stfa ; kmn xg]lj Zj f;
In0Psf]5 .

k'ts tof/ kfg]sfof ; Nnfxsf/sf]?kdf ; xofu ug{xg]ujlj ; ; lrj b] [b]u/fuf0k]lt cfef/ JoQmub]
k'ts tof/ kfg{; lqno e0{of]ubfg ug{xg]sfof]md ; e]hs vdrGb]j :tl, uflj ; sf j 8f: t/df 3/ 3/df kul
tYofE ; \$ng ug{; xofu ug]gf]j 6]j 8fx?sf u0fsx?, tYofE tflns/0fdf ; xofu ug{xg]l8ul SofDk ;
lj /f6gu/sf lzlf0f ; xfos sbf/ lg/fnf, hglxt c; n zf; g Snasf clb]f xsd bxfn, ; b:ox? ahahf
lqtn / s[0fk] fb sfkm]tyf n]vg sfof ; xofu ug{xg]hglxt c; n zf; g Snasf ; lrj szj sfkm]
; ft gS; f tof/ kfg{; xofu ug{xg]kfFy/sf hlcf0P; lj ifz1 ltj [b]fh afFs0f, ncfp6df ; xofu ug{xg]
k]k]lAns, sf7df8f]L clDasf s; l=, k8k gkfn, wgsbfsf sfof/L lgbz]s g/zsd/ >]7 nufot ; adf
pxfF?sf]of]ubfgsf]pRr dVofEg ub; ; yfsf]tkmf6 xfb\$ wGoj fb 1fkg ug{rfxG5f}

l; ldt ; fwg; ft / ; dol; dfsf afahb klq ; e0mcfly\$ nufglf ufpmfj sf; ; ldt; u o; ; yfn]
u/\$f]of]; femf/L / ; xsfo\$]sfo{gdgfsf]?kdf ; kmn ePsf]cgelt xfdln]u/\$f 5f; o4kl ck]ffs[k0f]
lj j /of ; dfj z ug{; lsPg eG]nfu\$]5 . ufpmfjZj [rq lgoldt ?kdf clb]fj lws ug{xg] tYofE]nf0]
lgoldt ?kdf ; doqmd; u ; zfv]g ul//xgk[ePsf]sf/of cfufdl kof; x?df ; a\$; emj ; Nnfxnf0]
; dfj z ub]ql6, sldsdf]L ePsf]kf0Pdf ; RofpE]hfg]kl]ta4tf ; d] JoQm ug{rfxG5f}

cfufdl lbgdf ; d] ; fdlhs efj gfn]o:t}vfnsf /rgf]ds / ; dfhf]koful sfo{ug{; yfsf]tkmf6
lj leG ; /sf/L lgsfo, u}; /sf/L ; 3; yfx?; u xft]dnf]ub]lg/Gt/ ; xofu, ; xsfo{/ ; femf/L ul//xg]
kl]ta4tf ; d] JoQm ug{rfxG5f}

== == == == =
gff]gy lqtn
clb]f



असल शासन क्लब जिल्ला समन्वय समिति र गाविसले संयुक्त सहकार्यमा २०६६ जेठ २८ गते गरेको सार्वजनिक सुनुवाई कार्यक्रम



असल शासन क्लब जिल्ला समन्वय समिति र गाविसले संयुक्त रूपमा १७-१९ माघ २०६६ मा गरेको अभियुक्तका लागि तालिमका प्रशिक्षक एवं सहभागीहरु

lj ifo ; 'rl

lj ; g+ lj ifoj : t' kñ g+

ufpflj sf; ; ldlt sf]; fdfño kl/ro = = = = = = = = = = = = = = = = !

e"agfð / e'pkofl[usf]l:ylt = = = = = = = = = = = = = = = = !

ufpflj sf; ; ldlt sf]P]t[xf]; s k[7eld = = = = = = = = = = = = = = = = !

uf-lj =; =sf]c[çt/; Da[çw= !

uf-lj =; =sf]cfwf/e't tYofÍ tflnsf = = = = = = = = = = = = = = = = @

1	hg; Vof lj j /Of.....	4
1.1	hg; Vof	4
1.1.1	pd] ; Da[çwl lj j /Of	4
1.1.2	hflttut hg; Vofsf]cj :yf	7
1.1.3	dft[çfiffsf cfwf/df hg; Vofsf]cj :yf	10
1.1.4	wd[çf cfwf/df hg; Vof lj j /Of	12
1.2	JolQmut 36gf btf{.....	14
1.2.1	JolQmut 36gf btf[çf]lj j /Of	14
1=2=2	a; f0F; /f0[çf]cj :yf	15
1.3	le[çg zf/ll/s tyf dfgl; s lfdtf ePsf JolQmsf]lj j /Of	16
2	; fdlhs lj sf;	19
2.1	:j f:Yo	19
2.1.1	pkrf/sf nflu ; j [ççbf klxnf ;]f k[çt ug{hfg]lj j /Of	19
2.1.2	:j f:Yo ;]f	20
2.1.3	; /llft dft]j sfo[çnd	24
2.1.4	vfl[çsf]lj j /Of	24
2.1.5	kf]f0sf]l:ylt	25
2.1.6	uf-lj =; =df b]yf k/[çf dVo /f]x?	26
2.1.7	uflj ; df b]yf k/[çf bl3{/f]x?	26
2.1.8	bl3{/f]xaf6 d[o'xg]ç?sf]lj j /Of	27
2.1.9	kl/j f/ lgo]hgsf]cj :yf	29
2.2	lzlff.....	32
2.2.1	; flf/tf.....	32
2.2.2	hflttut cfwf/df ; flf/tf	35
2.2.3	uflj ; sf]z]lfs :t/sf]lj j /Of	37
2.2.4	hflttut cfwf/df z]lfs :t/sf]lj j /Of	40
2.2.5	uf-lj =; =df /x[çf lj Bfnof?sf]lj j /Of	41
2.2.6	uf-lj =; = c[çtu[çsf lj Bfnodf c]l]bog/t sh lj Bfyl{; Da[çwl lj j /Of	42
2.2.7	uf-lj =; = j flx/sf lj Bfnodf c]l]bog/t sh lj Bfyl{; Da[çwl lj j /Of	43
2.2.8	sh lj Bfyl{egf{; Da[çwl lj j /Of	43
2.2.9	hft]hflttut cfwf/df lj Bfyl{egf{; Da[çwl lj j /Of	44
2.2.10	lj Bfnof?df c]l]bog/t lj Bfyl{ç?sf]s]lffut lj j /Of	45

2.2.11	txut ?kdf sh lzlfs ; DaGwl ljj /Of	46
2.2.12	lzlfs ; DaGwl ljj /Of -lgolQmsf]k\$ƒ/sf cƒwf/df	47
2.2.13	lzlfssf]tflnd ; DaGwl ljj /Of	48
2.2.14	uf-lj =; =:t/sf]lj Bfyl{/ lzlfssf]cgkft	48
2.3	dfgj ; #fwg	49
2.3.1	Jofj ; flos tflnd kkt ljj /Of ; Wof	49
2.3.2	hgr]gfdhs tflnd kkt	49
3	eflts kjfƒf/	50
3.1	cfjf ; ; DaGwl ljj /Of	50
3.1.1	3/sf]k\$ƒ/ ; DaGwl ljj /Of	50
3.2	vfgkfgl tyf ; /; knfO{	51
3.2.1	vfgkfgl ; f]sf]ljj /Of	51
3.2.2	kfgl Nofpg nflu] ; dosf]ljj /Of	52
3.2.3	zffno / k\$ƒ/	52
3.3	phf{kofl	53
3.3.1	lj Bt ; jf pknAw kl/jf/	53
3.3.2	jQlsf] ; f]	54
3.3.3	vfg ksfpg]OGwgsf]lsl; d ; DaGwl ljj /Of	55
3.3.4	bfp/fsf] ; f]	56
3.3.5	rNxf\$]k\$ƒ/	56
3.4	; #f/ ; lj wf	57
3.4.1	; #f/sf ; fwgsf]ljj /Of	57
4	cfly\$ lj sf;	58
4.1	kzf tyf /f]huf/l sf]cj :yf ; DaGwl ljj /Of	58
4.1.1	kzdf ; nflu ljj /Of	58
4.1.2	of /f]huf/l ; DaGwl ljj /Of	59
4.1.3	/f]huf/l sf nflu lj bzf uPsfx?sf]ljj /Of	59
4.2	s]f	60
4.2.1	dVo jfnl tyf pTkfbg cj :yf	60
4.3	e":jfldTj	60
4.3.1	hldgsf]:jfldTj ; DaGwl ljj /Of	60
4.4	kzkfng	61
4.4.1	kzkfng ; DaGwl ljj /Of	61
4.4.2	khl tyf cfo kfng ; DaGwl ljj /Of	62
4.4.3	kzkhlhgo pTkfbg ; DaGwl ljj /Of	62
4.4.4	kzkhldf nflu]/f]sf]ljj /Of	63
4.5	cfdbfgl tyf vr\$ƒ ; f]x?	64
4.5.1	kl/jf/sf]j flif\$ cfdbfglsf ; f]x? / cfdbfgl	64
4.5.2	kl/jf/sf]j flif\$ vr\$ƒ zlif\$ x?, vr{	66
4.5.3	vfBf]gsf]cj :yf ; DaGwl ljj /Of	69

4.5.4	; ðyf Pj d\VolQm; E InPsf]COf ; DaGwl ljj /Of.....	69
4.5.5	COf pkof]usf lfgx?.....	70
5	jg jftfj /Of tyf e"; AfOf	70
5.1	jg ; Dkbf.....	70
5.1.1	; fdbflos jg.....	70
5.1.2	u]sfi7hGo jgk]fj f/.....	71
6	; 3 ; ðyf	72
6.1	; 3 ; ðyf, /fhgllts bn tyf gful/s ; dfh.....	72
6.1.1	; 3 ; ðydf cfj 4 kl/jf/sf]ljj /Of.....	72
6.1.2	lgjff(gdf /fhgllts bn ; DaGwl ljj /Of.....	73
6.2	n]us ; dfgtf / ljsf;.....	73
6.2.1	n]us ; dfgtf / ljsf;.....	73
7	wd; ; s]t, koG tyf v]hsb	74
7.1	rf8kj { hfqf, d]hf ; DaGwl ljj /Of.....	74
7.1.1	dVo rf8, kj {tyf d]hf hfqf ; DaGwl ljj /Of.....	74
7.1.2	wfld\$, Pl]txfi; s :yn tyf koG slo :yn ; DaGwl ljj /Of.....	74
8	k\$fk tyf zflGt ; /iff	74
8.1	k\$fk.....	74
8.1.1	k\$fk]sf]ljj /Of.....	74
8.1.2	k\$fkaf6 ePsf]lftl.....	76
9	lj Qlo ljj /Of	77
9.1	uf=lj=, = / uf=lj=, =df /x\$ f cGo ; ðyfx?sf]cfo Joo ljj /Of.....	77
9.1.1	uf=lj=, =sf]cfo Joo ljj /Of.....	77

cg' fl

kZgfj nl g=# ! ufPsf]j :tl:ylt ljj /Of tof/lst nflu 3/w/L ; e]fOf knf/fd
kZgfj nl g=@ ; ðyfut ; 'gf ; sng knf/fd -j :tl÷j 8f: t/_
kZgfj nl g=# ; ðyfut ; 'gf ; sng knf/fd -uf=lj=, =: t/_

फलाँटे गाऊं विकास समितिको सामान्य परिचय :

फलाँटे गाऊं विकास समिति धनकुटा जिल्लाको पश्चिमोत्तर दिशामा अवस्थित एउटा सुन्दर र रमणीय गाऊं हो । यो गाविस २७° २' ०" देखि २७° ६' २५" उत्तरी अक्षांस र ८७° १०' ४५" देखि ८७° १६' १०" पूर्वी देशान्तरमा अवस्थित छ । यस गाविसको पूर्वमा घोर्लिखर्क र पाखिबास गाविस, पश्चिममा भोजपुर जिल्लासंग सिमा जोडिएको अरुण नदी पर्दछ भने दक्षिणमा मुगा गा. वि. स. पर्दछ । फलाँटे गाविस माथिदेखि तलतिर पुर्व पश्चिम लाम्चो आकारमा फैलिएको छ । माथिल्लो भेग अर्थात् पूर्वी भेग साँघुरिएको र क्रमशः पश्चिम भेगतर्फ फैलिएर गएको छ ।

भू-बनोट र भू-उपयोगको स्थिति :

यस गाविसको भू-बनोटको अवस्था हेर्ने हो भने टार, बेसी, भीर, पहरा, पाखा, पखेरा, फाँटलो खेत, वनजंगल आदिको समिश्रण पाइन्छ । ३५७७.७४ हेक्टर क्षेत्रफल भएको यस गाविसको लगभग ४४ प्रतिशत जग्गा खेतीयोग्य रहेको छ । ४८ प्रतिशत वनजंगलले ढाकेको छ भने २.३४ प्रतिशत जमिन भुइँ तथा लगभग १ प्रतिशत जमिन घाँसले ढाकेको छ । ०.८६ प्रतिशत जग्गा भीरपाखा एवं बाँझो रहेको छ । १.८५ प्रतिशत जग्गा बालुवा बगरमा पर्दछ भने १.३५ प्रतिशत खोलानालाले ओगटेको पाइन्छ ।

क्र. स.	भू उपयोग प्रकार	क्षेत्रफल (हेक्टर)	प्रतिशत
१	आवादी	१५८७.२१	४४.३६
२	वनक्षेत्र	१७३०.२९	४८.३६
३	भुइँ बूट्यान	८३.८८	२.३४
४	घाँसे जमिन	३१.७३	०.८८
५	बाँझो जमिन	२९.९२	०.८६
६	नदी खोला	४८.३७	१.३५
७	बालुवा बगर	६६.३४	१.८५
जम्मा		३५७७.७४	

स्रोत: भू उपयोग नक्शा नापी विभाग

फलाँटे गाविसको ऐतिहासिक पृष्ठभूमि :

फलाँटे गाविस धनकुटा जिल्लामा रहेका कुल ३५ गाविसमध्ये एक गाविस हो । यस गाविसको नामाकरण फलाँटे कसरी रहन गयो भने आधिकारीक प्रमाण नपाइएता पनि यहाँका बुढापाकाहरुको भनाई अनुसार पहिला यो गाविस जंगलै जंगलले ढाकीएको थियो । जंगलभित्र एउटा पानीको मुल रहेको र त्यही मुल पानी नजिकै फलाँटे जातको रुख समेत रहेको साथै उक्त मुल पानी साँढै नै मिठो भएकोले त्यहि मुल भएर बटुवाहरु हिँड्ने हुँदा उनीहरुले नै फलाँटे जातको रुखनजिकै रहेको मुलको पानीको नाम फलाँटे पानी राखेको भनाई छ । सोही बटुवाहरुको भनाईका कारण पछि गएर गाविसको नामाकरण नै फलाँटे हुन गएको हो भन्ने भनाइ रहेको छ । उक्त खानेपानी अहिले सम्म पनि नियमित रुपमा प्रयोगमा आइरहेकोछ । हाल उक्त मुल पानीमा सानो धारा निर्माण गरी स्थानीय वासिन्दाहरुले त्यहि सानो धाराबाट पानी थाप्ने गरेकाले सान्धारा भन्ने गरिन्छ । हाल उक्त धाराको संरक्षण गाविसको कार्यालय फलाँटेले गरेको छ । जसको लागि तारबेरा गरी पानी रिजर्भको लागि टेकी समेत निर्माण गरिएको छ ।

अर्को अचम्मको कुरा के पनि छ भने फलाँटे गाविसमा बस्ती बस्ने चलनका सन्दर्भमा परापूर्वकालमा अटल थापा, महेन्द्र कार्की, नन्दराम बस्ती, यहि फलाँटे पानी खाई मज्यासंग वा जमिन्दारसंग (जब्वर मज्या) बस्नको लागि जग्गा माग्न जाँदा त्यतिबेलाका जमिन्दार मज्याले तीनै जनालाई बस्ती बसाउनका लागि नदी किनारमा गई जंगलमा आगो लगाउनु र जति जति डढेलोले जमिन डढ्छ, त्यति नै भोगचलन गर्नु भनेर आदेश दिएपछि, उनीहरुले डढेलो लगाई बस्ती बसाउन थालेको पनि भनाइ रहेको छ ।

गाविसको अन्तरसम्बन्ध :

यस गाविसले छिमेकी गाविसहरु मुगा, घोर्लिखर्क र पाखिबाससंग राम्रो एवं सुमधुर सम्बन्ध स्थापित गरेको छ । त्यसैगरी जिल्लाका सबै गाविससंग राम्रो एवं सुमधुर सम्बन्ध रहेको देखिन्छ । कुनै समस्या परेमा आपसी छलफलबाट निकास निकाल्ने प्रचलन रहेको देखिन्छ । यस गाविसका वासिन्दाहरु शनिवार लाग्ने साप्ताहिक हटियाको लागि छिमेकी पाखिबास गाविसमा जाने गर्दछन् भने छिमेकी मुगा गाविसमा जिल्ला शिक्षा कार्यालय अन्तरगतको स्रोतकेन्द्र रहेको छ । फलाँटे गाविसलाई सडकले पाखिबासहुँदै धनकुटा सदरमुकाम जोडेको छ । गाविसमा उपस्वास्थ्य चौकी भएपनि स्वास्थ्य केन्द्र पाखिबास गाविसमा रहेको हुँदा मानिसहरु छिमेकी गाविसमा पनि जाने गर्दछन् । सुरक्षा निकायको रुपमा पाखिबास प्रहरी चौकीले यस गाविसलाई हेर्ने गरेको छ भने कृषि सेवा केन्द्र र पशु सेवा उपकेन्द्र पनि छिमेकी पाखिबास गाविसमा नै रहेका छन् । त्यसैले अन्तर गाविस सम्बन्ध निकै सुमधुर रहेको देख्न सकिन्छ ।

गा.वि.स.को आधारभूत तथ्यांक तालिका

जिल्ला : धनकुटा

जिल्ला कोड :

गा. वि. स.: फलाँटे

गा. वि. स. कोड :

वडा नं.	वस्तीको संख्या	वस्तीको कोड	वडा भित्र पर्ने वस्तीको नाम	जम्मा परिवार संख्या	जम्मा जनसंख्या	जम्मा पुरुष संख्या	जम्मा महिला संख्या	पुरुष घरमुली भएको परिवार	महिला घरमुली भएको परिवार	औषत परिवार संख्या
१	५	१	मोहोने	१६	९६	५१	४५	१५	१	६००
		२	भोगटेनी	१३	८८	५५	३३	११	२	६७७
		३	पेवाङ्ग	१३	८६	४०	४६	१२	१	६६२
		४	सल्ले	६	४५	२४	२१	५	१	७५०
		५	वरबोटे	१२	८३	४२	४१	११	१	६९२
			कुल	६०	३९८	२१२	१८६	५४	६	६६३
२	५	१	कटुवाल टोल	२०	१२३	५८	६५	१२	८	६१५
		२	टोखाली डाँडा	११	६२	३०	३२	९	२	५६४
		३	भुमरे	६	४१	१८	२३	५	१	६८३
		४	दाहाल डाँडा	८	५२	२५	२७	७	१	६५०
		५	थाक्ले	१०	८४	४८	३६	८	२	८४०
			कुल	५५	३६२	१७९	१८३	४१	१४	६५८
३	३	१	ध्यानखोला र भुल्के	१८	१२५	६८	५७	१४	४	६९४
		२	डाँडाखर्क ए	१५	१०१	५४	४७	१२	३	६७३
		३	डाँडाखर्क बी	३८	२१४	१११	१०३	२२	१६	५६३
			कुल	७१	४४०	२३३	२०७	४८	२३	६२०
४	४	१	गुफाटोल	१५	१००	५३	४७	१३	२	६६७
		२	जिमीगाऊँ ए	१७	९७	५५	४२	१४	३	५७१
		३	जिमीगाऊँ बी	१४	१०२	५०	५२	८	६	७२९
		४	जिमीगाऊँ सी	२३	१४५	७१	७४	१७	६	६३०
			कुल	६९	४४४	२२९	२१५	५२	१७	६४३
५	५	१	रानाटोल	१३	७१	३४	३७	९	४	५४६
		२	बतासे	८	५१	२६	२५	८	०	६३८
		३	वरडाँडा	५	३४	१७	१७	५	०	६८०
		४	कार्कीटोल	४	१५	८	७	३	१	३७५
		५	राम्चे	१२	५९	२९	३०	१२	०	४९२
			कुल	४२	२३०	११४	११६	३७	५	५४८
६	५	१	चौतारा	९	५१	३१	२०	६	३	५६७
		२	रैके	४	२५	१६	९	१	३	६२५
		३	बर्खे डाँडा	६	३६	२१	१५	४	२	६००
		४	कर्कुसे	१५	९५	४८	४७	११	४	६३३
		५	सिद्धभञ्ज्याङ्ग	१६	६८	४५	२३	१२	४	४२५
			कुल	५०	२७५	१६१	११४	३४	१६	५५०
७	३	१	माथिल्लो टोल	२१	१४५	७१	७४	१८	३	६९०
		२	वीच टोल	१०	६४	३४	३०	८	२	६४०
		३	तल्लो टोल	१७	१०६	५५	५१	१५	२	६२४
			कुल	४८	३१५	१६०	१५५	४१	७	६५६
८	५	१	सिम्ले	१३	७३	४०	३३	१३	५६२	

		२	छरछरे	२१	९९	४७	५२	२०	१	४७१
		३	भण्डारीटोल	१२	७८	४०	३८	१२	०	६५०
		४	वस्ती टोल	१०	५३	२४	२९	७	३	५३०
		५	परियार टोल	१५	९१	४५	४६	१२	३	६०७
			कुल	७१	३९४	१९६	१९८	६४	७	५५५
९	८	१	दमाईटोल	१३	५९	२८	३१	११	२	४५४
		२	थापा टोल	८	७२	३५	३७	६	२	९००
		३	वनमाथि	८	५४	२९	२५	७	१	६७५
		४	वनमुनी	११	६६	३०	३६	९	२	६००
		५	माभगाऊँ	१०	६८	३२	३६	८	२	६८०
		६	तल्लो माभगाऊँ ए	११	६९	३१	३८	१०	१	६२७
		७	तल्लो माभगाऊँ बी	१८	१०१	५३	४८	१७	१	५६१
		८	सल्ले	८	६४	३२	३२	८	०	८००
			कुल	८७	५५३	२७०	२८३	७६	११	६३६
			जम्मा	५५३	३४११	१७५४	१६५७	४४७	१०६	६१७

स्रोत : घरधुरी सर्वेक्षण, २०६६ मंसीर

फलाँटे गाविसमा रहेको कुल जनसंख्या ३४११ मध्ये महिलाहरूको जनसंख्या १६५७ (४८.५७%) र पुरुषहरूको जनसंख्या १७५४ (५१.४२%) रहेको छ। सबैभन्दा बढी जनसंख्या रहेको वडा नं. ९ मा जम्मा ५५३ (१६.२१%) जनसंख्याको बसोबास रहेको छ भने सबैभन्दा कम जनसंख्या वडा नं. ५ मा २३० (६.७४%) को बसोबास रहेको छ। पुरुषको भन्दा महिलाको जनसंख्या बढी रहेका वडाहरू ३वटा (वडा नं. २, ८ र ९) रहेका छन् भने बाँकी ६ वटा वडाहरूमा महिलाहरूको भन्दा पुरुषहरूको जनसंख्या बढी रहेको छ। फलाँटे गाविसको वडा नं. १ मा ३९८ (११.६६%), वडा नं. ३ मा ४४० (१२.८९%), वडा नं. ४ मा ४४४ (१३%), वडा नं. ५ मा ३६२ (१०.६१%), वडा नं. ६ मा २७५ (८.०६%), वडा नं. ७ मा ३१५ (९.२३%) र वडा नं. ८ मा ३९४ (११.५५%) जनसंख्या बसोबास रहेको छ।

वडास्तरको जनसंख्याको लैङ्गिक विश्लेषण गर्ने हो भने महिला र पुरुषहरूको बसोबास समान जस्तै छ। वडा नं.१ मा महिला १८६ (४६.७३%) र पुरुष २१२ (५३.२६%) रहेको छ। त्यस्तैगरी वडा नं. २ मा महिला जनसंख्या १८३ (५०.५५%) र पुरुषको जनसंख्या १७९ (४९.४४%) रहेको छ। वडा नं. ३ मा महिला जनसंख्या २०७ (४७.०४%) र पुरुषका जनसंख्या २३३ (५२.९५%) रहेको छ। वडा नं. ४ मा महिलाको जनसंख्या २१५ (४८.४२%) र पुरुषको जनसंख्या २२९ (५१.५७%) रहेको छ। वडा नं. ५ मा महिलाको जनसंख्या ११६ (५०.४३%) र पुरुषको जनसंख्या ११४ (४९.५६%) रहेको देखिन्छ। वडा नं. ६ मा महिलाको जनसंख्या १५४ (४१.४५%) र पुरुषको जनसंख्या १६१ (५८.५४%) रहेको छ। वडा नं. ७ मा महिलाको जनसंख्या १५५ (४९.२०%) र पुरुषको जनसंख्या १६० (५०.७९%), वडा नं. ८ मा महिलाको जनसंख्या १९८ (५०.२५%) र पुरुषको जनसंख्या १९६ (४९.७४%) र वडा नं. ९ मा महिलाको जनसंख्या २८३ (५१.१७%) तथा पुरुषको जनसंख्या २७० (४८.८२%) को बसोबास रहेको छ। यसैगरी फलाँटे गाविसमा तुलनात्मक रूपमा सबैभन्दा कम वडा नं. ६ मा ४१.४५% रहेको देखिन्छ भने सबभन्दा बढी वडा नं. ९ मा ५१.१७% रहेको छ। सबैभन्दा बढी पुरुषहरू रहेको वडा नं. ६ मा ५८.५४% र सबभन्दा कम पुरुषहरू रहेको वडा नं. ९ मा (४८.८२%) बसोबास रहेको देखिन्छ।

फलाँटे गाविसको कुल घरधुरी संख्या ५५३ रहेको छ। जसमध्ये सबैभन्दा बढी घरधुरी वडा नं. ९ मा ८७ रहेको छ भने गाविसमा रहेका कुल घरधुरीमध्ये १५.७३% हो। सबभन्दा कम घरसंख्या रहेको वडा नं. ५ हो जसमा ४२ घरधुरी मात्र रहेका छन् जुन कुल घरधुरी संख्याको ७.५९% मात्र हो। त्यस वडामा कुल जनसंख्याको ६.७४% जनसंख्या बसोबास गर्दछन्। वडा नं. १ मा ६० घरधुरी (१०.८४%), वडा नं. २ मा ५५ (९.९४%), वडा नं. ३ मा ७१ (१२.८३%), वडा नं. ४ मा ६९ (१२.४७%), वडा नं. ६ मा ५० (९.०४%), वडा नं. ७ मा ४८ (८.६७%) र वडा नं. ८ मा ७१ (१२.८३%) घरधुरी रहेका छन्।

गाविसका महिला घरमुली भएका जम्मा परिवार संख्या १०६ (१९.१६%)संग तुलना गर्दा वडास्तरमा क्रमशः वडा नं. ८ मा ९.८५%, वडा नं. १ मा १०%, वडा नं. ५ मा ११%, वडा नं. ९ मा १२.६४%, वडा नं. ७ मा १४.५८% गरी ५ वटा वडाहरूमा महिला घरमुली रहेको परिवार संख्या कम रहेका छन् भने वडा नं. २ मा २५.४५%, वडानं. ३ मा ३२.३९%, वडा नं. ४ मा २४.६३%, र वडानं. ६ मा ३२% गरी ४ वटा वडाहरूमा महिला घरमुली रहेका परिवार संख्या बढी रहेको देखिन्छ। सबैभन्दा बढी महिला घरमुली रहेको परिवार संख्या बढी रहेको वडा नं. ३ मा हो जसमा ७१ परिवारमध्ये ३२.३९% परिवारमा महिला घरमुली रहेका छन् भने सबभन्दा कम महिला घरमुली रहेको वडा नं. ८ हो, जसमा कुल ७१ परिवारमध्ये ९.८५% मा मात्र महिला घरमुली रहेका छन्।

१.१ जनसंख्या विवरण

१.१.१ उमेरगत जनसंख्या

वडा नं.	वस्ती क्रम संख्या (कोड)	५ वर्ष सम्मका जम्मा			६-१० वर्षका जम्मा			११-१५ वर्षका जम्मा			१६-२४ वर्षका जम्मा			२५-४५ वर्षका जम्मा			४५-६० वर्षका जम्मा			६०-७५ वर्षका जम्मा			७५ वर्षभन्दा माथिका जम्मा			जम्मा जनसंख्या			
		बालक	बालिका	जम्मा	बालक	बालिका	जम्मा	केटा	केटी	जम्मा	केटा	केटी	जम्मा	पुरुष	महिला	जम्मा	पुरुष	महिला	जम्मा	पुरुष	महिला	जम्मा	पुरुष	महिला	जम्मा	पुरुष	महिला	जम्मा	पुरुष
१	१	५	४	९	८	१०	१८	२	२	४	१४	९	२३	११	१४	२५	१०	५	१५	१	१	२	०	०	०	५१	४५	९६	
	२	७	६	१३	७	४	११	४	३	७	१७	१०	२७	११	५	१५	७	५	१२	१	०	१	१	०	१	५५	३३	८८	
	३	६	६	१२	२	९	११	३	६	९	११	५	१६	१०	१०	२०	७	८	१५	१	१	२	०	१	१	४०	४६	८६	
	४	३	०	३	१	५	६	४	५	९	६	३	९	३	५	८	५	२	७	१	१	२	१	०	१	२४	२१	४५	
	५	४	४	८	६	७	१३	३	२	५	११	१३	२४	७	८	१५	६	३	९	४	३	७	१	१	२	४२	४१	८३	
	कुल	२५	२०	४५	२४	३५	५९	१६	१८	३४	५९	४०	९९	४२	४२	८३	३५	२३	५८	८	६	१४	३	२	५	२१२	१८६	३९८	
२	१	१०	२	१२	३	१०	१३	५	१३	१८	१६	१४	३०	१४	१२	२७	९	८	१७	१	६	७	०	०	०	५८	६५	१२३	
	२	७	२	९	२	६	८	५	३	८	३	६	९	८	९	१७	३	१	४	१	२	३	१	३	४	३०	३२	६२	
	३	१	४	५	१	५	६	४	१	५	४	५	९	३	५	८	४	२	६	१	१	२	०	०	०	१८	२३	४१	
	४	४	२	६	४	५	९	२	१	३	४	८	१२	९	७	१६	१	१	२	१	०	१	०	३	३	२५	२७	५२	
	५	६	१	७	६	५	११	७	४	११	७	४	११	१७	१५	३२	२	३	५	३	३	६	०	१	१	४८	३६	८४	
	कुल	२८	११	३९	१६	३१	४७	२३	२२	४५	३४	३७	७१	५१	४८	१००	१९	१५	३४	७	१२	१९	१	७	८	१७९	१८३	३६२	
३	१	५	६	११	८	५	१३	११	६	१७	१४	९	२३	१८	१६	३४	७	८	१५	४	५	९	१	२	३	६८	५७	१२५	
	२	७	३	१०	८	१०	१८	९	५	१४	९	१०	१९	१२	१२	२४	५	५	१०	४	१	५	०	१	१	५४	४७	१०१	
	३	१२	७	१९	१५	१४	२९	११	१८	२९	२८	१५	४३	२७	३२	५९	१०	१०	२०	५	६	११	३	१	४	१११	१०३	२१४	
	कुल	२४	१६	४०	३१	२९	६०	३१	२९	६०	५१	३४	८५	५७	६०	११७	२२	२३	४५	१३	१२	२५	४	४	८	२३३	२०७	४४०	
४	१	७	५	१२	७	८	१५	८	५	१३	४	१२	१६	१७	१२	२९	५	२	७	३	२	५	२	१	३	५३	४७	१००	
	२	५	१	६	९	३	१२	१२	५	१७	६	८	१४	११	१०	२१	६	९	१५	५	६	११	१	०	१	५५	४२	९७	
	३	३	२	५	७	८	१५	९	९	१८	१२	११	२३	११	१२	२३	७	६	१३	१	१	२	०	३	३	५०	५२	१०२	
	४	६	६	१२	९	७	१६	११	८	१९	१५	१९	३४	१६	१७	३३	११	११	२२	१	३	४	२	३	५	७१	७४	१४५	
	कुल	२१	१४	३५	३२	२६	५८	४०	२७	६७	३७	५०	८७	५५	५१	१०६	२९	२८	५७	१०	१२	२२	५	७	१२	२२९	२१५	४४४	
५	१	७	६	१३	२	४	६	१	५	६	६	४	१०	१३	१२	२५	२	४	६	३	२	५	०	०	०	३४	३७	७१	
	२	३	२	५	४	१	५	१	३	४	१	५	६	११	९	२०	३	३	६	३	२	५	०	०	०	२६	२५	५१	
	३	३	३	६	१	१	२	०	१	१	५	४	९	२	३	५	३	५	८	३	०	३	०	०	०	१७	१७	३४	
	४	१	१	२	१	०	१	१	१	२	०	०	०	५	४	९	०	१	१	०	०	०	०	०	०	८	७	१५	
	५	५	४	९	२	१	३	२	६	८	९	८	१७	६	६	१२	४	३	७	१	२	३	०	०	०	२९	३०	५९	
	कुल	१९	१६	३५	१०	७	१७	५	१६	२१	२१	२१	४२	३७	३४	७१	१२	१६	२८	१०	६	१६	०	०	०	११४	११६	२३०	
६	१	०	१	१	३	२	५	४	३	७	१२	५	१७	७	३	१०	४	५	९	०	०	०	१	१	२	३१	२०	५१	
	२	२	०	२	३	०	३	२	२	४	५	४	९	२	३	५	१	०	१	१	०	१	०	०	०	१६	९	२५	
	३	४	१	५	३	१	४	३	४	७	३	२	५	६	५	११	०	१	१	२	१	३	०	०	०	२१	१५	३६	

वडा नं.	वस्ती क्रम संख्या (कोड)	५ वर्ष सम्मका जम्मा			६-१० वर्षका जम्मा			११-१५ वर्षका जम्मा			१६-२४ वर्षका जम्मा			२५-४५ वर्षका जम्मा			४५-६० वर्षका जम्मा			६०-७५ वर्षका जम्मा			७५ वर्षभन्दा माथिका जम्मा			जम्मा जनसंख्या		
		बालक	बालिका	जम्मा	बालक	बालिका	जम्मा	केटा	केटी	जम्मा	केटा	केटी	जम्मा	पुरुष	महिला	जम्मा	पुरुष	महिला	जम्मा	पुरुष	महिला	जम्मा	पुरुष	महिला	जम्मा	पुरुष	महिला	जम्मा
	४	१३	१	१४	७	३	१०	५	९	१४	९	१२	२१	५	१४	१९	७	४	११	०	२	२	२	२	४	४	४	९५
	५	५	१	६	३	१	४	८	२	१०	९	४	१३	१०	८	१८	६	३	९	३	१	४	१	३	४	४५	२३	६८
	कूल	२४	४	२८	१९	७	२६	२२	२०	४२	३८	२७	६५	३०	३३	६३	१८	१३	३१	६	४	१०	४	६	१०	१६१	११४	२७५
७	१	६	७	१३	६	४	१०	८	१२	२०	१४	११	२५	१७	१९	३६	१५	१५	३०	५	५	१०	०	१	१	७१	७४	१४५
	२	१	०	१	५	२	७	४	४	८	२	६	८	१५	१३	२८	२	४	६	३	०	३	२	१	३	३४	३०	६४
	३	१	६	७	४	५	९	९	८	१७	१७	१३	३०	११	९	२०	९	६	१५	४	३	७	०	१	१	५५	५१	१०६
कूल	८	१३	२१	१५	११	२६	२१	२४	४५	३३	३०	६३	४३	४१	८४	२६	२५	५१	१२	८	२०	२	३	५	१६०	१५५	३१५	
८	१	१	३	४	६	६	१२	६	३	९	९	३	१२	११	१२	२३	७	४	११	०	१	१	०	१	१	४०	३३	७३
	२	६	८	१४	५	४	९	४	४	८	९	७	१६	१४	१६	३०	४	७	११	३	५	८	२	१	३	४७	५२	९९
	३	३	३	६	६	६	१२	५	५	१०	४	३	७	१३	१३	२६	५	४	९	३	२	५	१	२	३	४०	३८	७८
	४	०	५	५	०	०	०	३	२	५	२	६	८	९	६	१५	८	७	१५	१	०	१	१	३	४	२४	२९	५३
	५	४	३	७	७	९	१६	११	९	२०	४	४	८	१५	१४	२९	०	५	५	३	२	५	१	०	१	४५	४६	९१
	कूल	१४	२२	३६	२४	२५	४९	२९	२३	५२	२८	२३	५१	६२	६१	१२३	२४	२७	५१	१०	१०	२०	५	७	१२	१९६	१९८	३९४
९	१	६	३	९	१	५	६	२	३	५	५	७	१२	७	८	१५	४	३	७	३	२	५	०	०	०	२८	३१	५९
	२	४	५	९	२	२	४	२	४	६	९	१३	२२	१०	७	१७	७	५	१२	०	१	१	१	०	१	३५	३७	७२
	३	७	८	१५	४	१	५	३	४	७	१	२	३	११	८	१९	२	१	३	१	१	२	०	०	०	२९	२५	५४
	४	३	३	६	३	६	९	५	३	८	४	१०	१४	१०	१०	२०	३	२	५	१	२	३	१	०	१	३०	३६	६६
	५	६	४	१०	५	६	११	३	५	८	४	५	९	१२	१०	२२	१	३	४	१	३	४	०	०	०	३२	३६	६८
	६	३	८	११	५	४	९	२	३	५	२	६	८	१६	१२	२८	३	३	६	०	२	२	०	०	०	३१	३८	६९
	७	५	५	१०	५	५	१०	५	५	१०	११	८	१९	१७	१५	३२	७	७	१४	३	३	६	०	०	०	५३	४८	१०१
	८	३	४	७	४	२	६	१	२	३	७	४	११	९	१०	१९	१	१०	११	६	०	६	१	०	१	३२	३२	६४
	कूल	३७	४०	७७	२९	३१	६०	२३	२९	५२	४३	५५	९८	९२	८०	१७२	२८	३४	६२	१५	१४	२९	३	०	३	२७०	२८३	५५३
जम्मा	२००	१५६	३५६	२००	२०२	४०२	२१०	२०८	४१८	३४४	३१७	६६१	४६९	४५०	९१९	२१३	२०४	४१७	९१	८४	१७५	२७	३६	६३	१७५४	१६५७	३४११	

(स्रोत : घरघुरी सर्वेक्षण, २०६६ मंसीर)

फलाँटे गाविसमा ५ वर्षमुनिका बालबालिकाको जनसंख्या ३५६ रहेको छ। जुन जम्मा जनसंख्या ३४११ को १०.४३% हुन आउँछ। जसमा बालिका १५६ (४३.८२%) र बालक २०० (५६.१८%) रहेको छ। त्यसैगरी ६-१० वर्ष उमेर समुहको जम्मा जनसंख्या ४०२ रहेको छ। जुन जम्मा जनसंख्या ३४११ को ११.७८% हो। कुल जनसंख्यामध्ये बालिकाको संख्या २०२ (५०.२४%) र बालकको संख्या २०० (४९.७२%) रहेको पाइन्छ। यसैगरी ११-१५ वर्ष उमेर समुहको कुल जनसंख्या ४१८ रहेको छ। जुन जम्मा जनसंख्याको १२.२८% हो। कुल जनसंख्यामध्ये बालिका २०८ (४९.७६%) र बालक २१० (५०.२४%) रहेको छ। त्यस्तैगरी १६-२४ वर्ष उमेर समुहमा कुल जनसंख्या ६६१ रहेको छ। जुन जम्मा जनसंख्या ३४११ को १९.३८% हुन आउँछ। यो उमेर समुहको कुल जनसंख्यामध्ये महिलाको जनसंख्या ३१७ (४७.९५%) र पुरुषको जनसंख्या ३४४ (५२.०४%) रहेको छ।

त्यस्तैगरी २५-४५ वर्ष उमेर समुहमा कुल जनसंख्या ९१९ रहेको छ। जुन जम्मा जनसंख्या ३४११ को २६.९४% हुन आउँछ। उक्त कुल संख्यामध्ये महिलाको जनसंख्या ४५० (४८.९६%) र पुरुषको जनसंख्या ४६९ (५१.०४%) रहेको छ। त्यस्तै ४५-६० वर्ष उमेर समुहमा कुल जनसंख्या ४१७ रहेको छ। जुन जम्मा जनसंख्याको १२.२२% हुन आउँछ। कुल जनसंख्या ४१७ मध्ये महिला २०४ (४८.९२%) र पुरुष २१३ (५१.०७%) रहेको छ। त्यस्तै ६०-७५ वर्ष उमेर समुहमा जम्मा जनसंख्या १७५ रहेको छ जुन कुल जनसंख्या ३४११ को ५.१३% हो। कुल १७५ मध्ये महिला ८४ (४८%) र पुरुष ९१ (५२%) रहेका छन्। अन्त्यमा ७५ वर्षभन्दा माथिका उमेर समुहको जम्मा जनसंख्या ६३ रहेको पाइन्छ। कुल जनसंख्याको १.८४% वृद्धवृद्धा रहेको यो तथ्याँकले देखाउँछ। जसमा महिलाको संख्या ३६ (५७.१५%) र पुरुषको संख्या २७ (४२.८५%) रहेको पाइन्छ।

१.१.२ जातिगत आधारमा जनसंख्या

वडा नं.	वस्ती कम संख्या (कोड)	ब्राह्मण जातिको जम्मा जनसंख्या			क्षेत्री जातिको जम्मा जनसंख्या			राई जातिको जम्मा जनसंख्या			तामाङ जातिको जम्मा जनसंख्या			कामी जातिको जम्मा जनसंख्या			दमाई जातिको जम्मा जनसंख्या			साकी जातिको जम्मा जनसंख्या			नेवार जातिको जम्मा जनसंख्या			मगर जातिको जम्मा जनसंख्या			भुजेल जातिको जम्मा जनसंख्या			जम्मा संख्या		
		पुरुष	महिला	जम्मा	पुरुष	महिला	जम्मा	पुरुष	महिला	जम्मा	पुरुष	महिला	जम्मा	पुरुष	महिला	जम्मा	पुरुष	महिला	जम्मा	पुरुष	महिला	जम्मा	पुरुष	महिला	जम्मा	पुरुष	महिला	जम्मा	पुरुष	महिला	जम्मा	पुरुष	महिला	जम्मा
१	१	३	२	५	३२	३०	६२	१६	१३	२९	०	०	०	०	०	०	०	०	०	०	०	०	०	०	०	०	०	०	०	०	०	५१	४५	९६
	२	०	०	०	०	०	०	०	०	०	०	०	०	०	०	०	०	०	७	४	११	४८	२९	७७	०	०	०	०	०	०	०	५५	३३	८८
	३	४	४	८	२१	२५	४६	६	३	९	०	०	०	९	१४	२३	०	०	०	०	०	०	०	०	०	०	०	०	०	०	४०	४६	८६	
	४	०	०	०	३	४	७	२१	१७	३८	०	०	०	०	०	०	०	०	०	०	०	०	०	०	०	०	०	०	०	०	२४	२१	४५	
	५	०	०	०	४२	४१	८३	०	०	०	०	०	०	०	०	०	०	०	०	०	०	०	०	०	०	०	०	०	०	४२	४१	८३		
कुल	७	६	१३	९८	१००	१९८	४३	३३	७६	०	०	०	९	१४	२३	७	४	११	४८	२९	७७	०	०	०	०	०	०	०	२१२	१८६	३९८			
२	१	०	०	०	४६	५१	९७	०	०	०	३	४	७	०	०	०	४	३	७	०	०	०	०	०	५	७	१२	०	०	०	५८	६५	१२३	
	२	०	०	०	६	५	११	०	०	०	६	१०	१६	०	०	०	०	०	०	०	०	०	१८	१७	३५	०	०	०	३०	३२	६२			
	३	०	०	०	७	९	१६	०	०	०	०	०	०	११	१४	२५	०	०	०	०	०	०	०	०	०	०	०	०	१८	२३	४१			
	४	०	०	०	११	१०	२१	०	०	०	०	०	०	०	०	०	०	०	०	०	०	०	०	१४	१७	३१	०	०	०	२५	२७	५२		
	५	०	०	०	३१	२२	५३	०	०	०	०	०	०	०	०	०	०	०	०	०	०	०	१७	१४	३१	०	०	०	४८	३६	८४			
कुल	०	०	०	१०१	९७	१९८	०	०	०	९	१४	२३	११	१४	२५	४	३	७	०	०	०	४९	४८	९७	५	७	१२	१७९	१८३	३६२				
३	१	०	०	०	१२	८	२०	५६	४९	१०५	०	०	०	०	०	०	०	०	०	०	०	०	०	०	०	०	०	०	०	६८	५७	१२५		
	२	३	३	६	२०	१३	३३	०	०	०	०	०	०	०	०	०	०	०	३१	३१	६२	०	०	०	०	०	०	०	५४	४७	१०१			
	३	३	३	६	१०८	१००	२०८	०	०	०	०	०	०	०	०	०	०	०	०	०	०	०	०	०	०	०	०	१११	१०३	२१४				
	कुल	६	६	१२	१४०	१२१	२६१	५६	४९	१०५	०	०	०	०	०	०	०	०	३१	३१	६२	०	०	०	०	०	०	२३३	२०७	४४०				
४	१	०	०	०	०	०	०	५३	४७	१००	०	०	०	०	०	०	०	०	०	०	०	०	०	०	०	०	०	०	५३	४७	१००			
	२	०	०	०	०	०	०	५५	४२	९७	०	०	०	०	०	०	०	०	०	०	०	०	०	०	०	०	०	५५	४२	९७				
	३	०	०	०	०	०	०	५०	५२	१०२	०	०	०	०	०	०	०	०	०	०	०	०	०	०	०	०	५०	५२	१०२					
	४	०	०	०	०	०	०	७१	७४	१४५	०	०	०	०	०	०	०	०	०	०	०	०	०	०	०	०	७१	७४	१४५					
	कुल	०	०	०	०	०	०	२२९	२१५	४४४	०	०	०	०	०	०	०	०	०	०	०	०	०	०	०	०	०	२२९	२१५	४४४				
५	१	०	०	०	७	१०	१७	०	०	०	१	१	२	०	०	०	०	०	०	०	०	०	०	०	२३	२२	४५	३	४	७	३४	३७	७१	
	२	०	०	०	४	४	८	०	०	०	८	१२	२०	०	०	०	०	०	०	०	०	०	०	१४	९	२३	०	०	०	२६	२५	५१		
	३	०	०	०	०	०	०	०	०	०	०	०	०	०	०	०	०	०	०	०	०	०	०	०	०	०	०	०	०	०	०	०		
	४	०	०	०	०	०	०	०	०	०	०	०	०	०	०	०	०	०	०	०	०	०	०	०	०	०	०	०	०	०	०	०		
	५	०	०	०	०	०	०	०	०	०	२९	३०	५९	०	०	०	०	०	०	०	०	०	०	०	०	०	०	२९	३०	५९				
	कुल	०	०	०	११	१४	२५	०	०	०	३८	४३	८१	०	०	०	०	०	०	०	०	०	०	०	५३	४७	१००	१२	१२	२४	११४	११६	२३०	
६	१	६	२	८	८	१०	१८	१७	८	२५	०	०	०	०	०	०	०	०	०	०	०	०	०	०	०	०	०	३१	२०	५१				
	२	०	०	०	१	१	२	४	२	६	०	०	०	११	६	१७	०	०	०	०	०	०	०	०	०	०	०	१६	९	२५				
	३	०	०	०	२१	१५	३६	०	०	०	०	०	०	०	०	०	०	०	०	०	०	०	०	०	०	०	२१	१५	३६					

वडा नं.	वस्ती क्रम संख्या (कोड)	ब्राह्मण जातिको जम्मा जनसंख्या			क्षेत्री जातिको जम्मा जनसंख्या			राई जातिको जम्मा जनसंख्या			तामाङ जातिको जम्मा जनसंख्या			कामी जातिको जम्मा जनसंख्या			दमाई जातिको जम्मा जनसंख्या			साकी जातिको जम्मा जनसंख्या			नेवार जातिको जम्मा जनसंख्या			मगर जातिको जम्मा जनसंख्या			भुजेल जातिको जम्मा जनसंख्या			जम्मा संख्या				
		पुरुष	महिला	जम्मा	पुरुष	महिला	जम्मा	पुरुष	महिला	जम्मा	पुरुष	महिला	जम्मा	पुरुष	महिला	जम्मा	पुरुष	महिला	जम्मा	पुरुष	महिला	जम्मा	पुरुष	महिला	जम्मा	पुरुष	महिला	जम्मा	पुरुष	महिला	जम्मा	पुरुष	महिला	जम्मा		
	४	२०	९	२९	२८	३८	६६	०	०	०	०	०	०	०	०	०	०	०	०	०	०	०	०	०	०	०	०	०	०	०	०	०	४८	४७	९५	
	५	०	०	०	४५	२३	६८	०	०	०	०	०	०	०	०	०	०	०	०	०	०	०	०	०	०	०	०	०	०	०	०	४५	२३	६८		
	कुल	२०	९	२९	७३	६१	१३४	०	०	०	०	०	०	०	०	०	०	०	०	०	०	०	०	०	०	०	०	०	०	०	०	९३	७०	१६३		
७	१	६	७	१३	१२	८	२०	४८	५३	१०१	३	२	५	०	०	०	२	४	६	०	०	०	०	०	०	०	०	०	०	०	०	०	०	७१	७४	१४५
	२	०	०	०	०	०	०	३४	३०	६४	०	०	०	०	०	०	०	०	०	०	०	०	०	०	०	०	०	०	०	०	०	३४	३०	६४		
	३	०	०	०	४७	४२	८९	०	०	०	०	०	०	०	०	०	५	९	१४	०	०	०	०	०	०	०	०	०	०	०	०	५	५	१०		
	कुल	६	७	१३	५९	५०	१०९	८२	८३	१६५	३	२	५	०	०	०	७	१३	२०	०	०	०	०	०	०	०	०	०	०	०	०	०	१००	१०५	२०५	
५	१	०	०	०	०	०	०	०	०	०	०	१३	१०	२३	०	०	०	०	०	०	०	०	०	०	०	९	५	१४	१८	१८	३६	४०	३३	७३		
	२	०	०	०	०	०	०	०	०	०	३९	४२	८१	०	०	०	०	०	०	०	०	०	०	०	५	६	११	३	४	७	४७	५२	९९			
	३	३	१	४	२२	२३	४५	०	०	०	०	०	०	१२	८	२०	०	०	०	०	०	०	०	०	०	०	०	३	६	९	४०	३८	७८			
	४	२२	२५	४७	०	०	०	०	०	०	०	०	०	०	०	०	०	०	०	०	०	०	०	०	०	०	०	०	०	२	४	६	२४	२९	५३	
	५	०	०	०	०	०	०	०	०	०	०	०	०	०	०	०	०	४५	४६	९१	०	०	०	०	०	०	०	०	०	०	०	४५	४६	९१		
	कुल	२५	२६	५१	२२	२३	४५	०	०	०	५२	५२	१०४	१२	८	२०	४५	४६	९१	०	०	०	०	०	०	१४	११	२५	२६	३२	५८	१०६	१०८	२१४		
२	१	०	०	०	०	०	०	०	०	०	०	०	०	०	०	२८	३१	५९	०	०	०	०	०	०	०	०	०	०	०	०	२८	३१	५९			
	२	०	०	०	१७	१५	३२	०	०	०	०	०	०	०	०	०	०	०	०	०	०	०	०	०	१८	२२	४०	०	०	०	३५	३७	७२			
	३	०	०	०	०	०	०	०	०	०	०	०	०	०	०	०	०	०	०	०	०	०	०	२९	२५	५४	०	०	०	२९	२५	५४				
	४	०	०	०	०	०	०	०	०	०	०	०	०	०	०	०	०	०	०	०	०	०	०	०	३०	३६	६६	०	०	०	३०	३६	६६			
	५	०	०	०	०	०	०	०	०	०	०	७	१०	१७	०	०	०	०	०	०	०	०	०	०	२५	२६	५१	०	०	०	३२	३६	६८			
	६	०	०	०	०	०	०	०	०	०	१७	२१	३८	०	०	०	०	०	०	०	०	०	०	०	१४	१७	३१	०	०	०	३१	३८	६९			
	७	०	०	०	०	०	०	०	०	०	७	३	१०	०	०	०	०	०	०	०	०	०	०	०	३९	३६	७५	७	९	१६	५३	४८	१०१			
	८	०	०	०	०	०	०	०	०	०	८	१३	२१	०	०	०	०	०	०	०	०	०	०	०	०	०	०	२४	१९	४३	३२	३२	६४			
	कुल	०	०	०	१७	१५	३२	०	०	०	३९	४७	८६	०	०	०	२८	३१	५९	०	०	०	०	०	१५५	१६२	३१७	३१	२८	५९	२७०	२८३	५५३			
जम्मा	७०	५६	१२६	५५१	५०७	१०५८	४३१	३९०	८२१	१४१	१५८	२९९	५१	५१	१०२	८६	८८	१७४	७९	६०	१३९	४९	४८	९७	२२७	२२७	४५४	६९	७२	१४१	१७५४	१६५७	३४११			

(स्रोत : घरघुरी सर्वेक्षण, २०६६ मंसिर)

जातिगत आधारमा फलान्ति गाविसको जनसंख्या विश्लेषण गर्दा ब्राम्हण जाति १२६ (जम्मा जनसंख्याको ३.६९%) रहेका छन्। त्यसैगरी क्षेत्री जातिको जनसंख्या १०५८ (३१.०२%), राई जातिको ८२१ (२४.०७%), तामाङ जातिको जनसंख्या १०२ (२.९९%), दमाई जातिको जनसंख्या १७४ (५.१०%), सार्की जातिको जनसंख्या १३९ (४.०७%), नेवार जातिको जनसंख्या ९७ (२.८४%), मगर जातिको जनसंख्या ४५४ (१३.३०%) र भुजेल जातिको जनसंख्या १४१ (४.१३%) रहेको छ। सबभन्दा बढी जनसंख्या क्षेत्री जातिको १०५८ रहेको छ भने सबभन्दा कम जनसंख्या नेवार जातिको ९७ रहेको छ।

सबभन्दा बढी ब्राम्हण जातिको बसोबास रहेको वडा नं. ८ मा हो। जहाँ ५१ (४०.४७%) ब्राम्हण समुदायको बसोबास रहेको छ भने वडा नं. १ मा १३ (१०.३२%), वडा नं. ३ मा १२ (९.५२%), वडा नं. ६ मा ३७ (२९.३६%) र वडा नं. ७ मा १३ (१०.३२%) ब्राम्हण समुदायको बसोबास रहेको छ भने वडा नं. २, ४, ५ र ९ मा ब्राम्हण जातिको बसोबास छैन।

क्षेत्री जातिको सबभन्दा बढी बसोबास रहेको क्षेत्र वडा नं. १ र २ हो। दुवै वडाहरूमा क्षेत्री जातिको जनसंख्या बराबर १९८/१९८ रहेको छ जुन क्षेत्री जातिको कुल जनसंख्या १०५८ को १८.७१% हुन आउँछ। यसैगरी क्षेत्री जातिको बसोबास वडा नं. ३ मा २६१ (२४.६७%), वडा नं. ५ मा २५ (२.३७%), वडा नं. ६ मा १९० (१७.९५%), वडा नं. ७ मा १०९ (१०.३०%), वडा नं. ८ मा ४५ (४.२६%) र वडा नं. ९ मा ३२ (३.०२%) रहेको छ। क्षेत्री जातिको वडा नं. ४ मा बसोबास छैन।

राई जातिको सबभन्दा बढी बसोबास भएको वडा नं. ४ मा हो। जसमा राईहरू कुल संख्या ८२१ मध्ये ४४४ (५४.०८%) बसोबास गर्दछन्। त्यसैगरी राई जातिहरू बस्ने अन्य वडाहरूमा वडा नं. १ मा ७६ (९.२५%), वडा नं. ३ मा १०५ (१२.७८%), वडा नं. ६ मा २५ (३.०४%), वडा नं. ७ मा १६५ (२०.०९%) रहेको छ भने वडा नं. २, ८ र ९ मा राई जातिको बसोबास पाइन्दैन।

तामाङ जातिको सबभन्दा बढी बसोबास भएको वडा नं. ८ मा हो। जसमा तामाङहरूको कुल संख्या २९९ मध्ये १०४ (३४.७८%) को बसोबास रहेको पाइन्छ। त्यसैगरी वडा नं. २ मा २३ (७.६९%), वडा नं. ५ मा ८१ (२७.०९%), वडा नं. ७ मा ५ (१.७७%), वडा नं. ९ मा ८६ (२८.७६%) रहेको छ भने वडा नं. १, ३, ४ र ६ मा तामाङ जातिको बसोबास रहेको छैन।

कामी जातिको सबभन्दा बढी बसोबास भएको वडा नं. २ मा हो। जसमा कुल संख्या १०२ मध्ये २५ (२४.५०%) को बसोबास रहेको छ। त्यसैगरी कामी जातिहरू बस्ने अन्य वडाहरूमा वडा नं. १ मा २३ (२२.५४%), वडा नं. ६ र ७ मा १७/१७ (१६.६६%) र वडा नं. ८ मा २० (१९.६०%) को बसोबास छ भने वडा नं. ३, ४, ५ र ९ मा कामी जातिको बसोबास रहेको पाइन्दैन।

उता दमाई जातिको सबभन्दा बढी बसोबास भएको वडा नं. ८ मा हो। जसमा दमाईहरूको कुल जनसंख्या १७४ मध्ये ९१ (५२.२९%) को बसोबास रहेको छ। त्यसैगरी वडा नं. १ मा ११ (६.३२%), वडा नं. २ मा ७ (४.०२%) र वडा नं. ७ मा ६ (३.४४%) र वडा नं. ९ मा ५९ (३३.९०%) दमाई जातिको बसोबास रहेको पाइन्छ। साथै वडा नं. ३, ४, ५ र ६ मा दमाई जातिको बसोबास रहेको छैन।

सार्की जातिको सबभन्दा बढी बसोबास रहेको क्षेत्र वडा नं. १ हो जसमा सार्कीहरूको कुल संख्या १३९ मध्ये ७७ (५५.३९%) को बसोबास रहेको पाइन्छ। यसैगरी सार्कीहरू बढी रहेको अन्य क्षेत्रहरूमा वडा नं. ३ पनि हो जहाँ कुल संख्या मध्ये ६२ (४४.४६%) को बसोबास रहेको पाइन्छ। सार्की जातिको वडा नं. २, ४, ५, ६, ७, ८ र ९ मा बसोबास छैन।

यस गाविसमा नेवार जातिको बसोबासको अवस्था हेर्दा वडा नं. २ मा मात्र रहेको पाइयो। जसमा नेवारहरूको कुल जनसंख्या ९७ नै सो वडामा बसोबास रहेको छ भने अन्य वडाहरूमा नेवार समुदायको बसोबास छैन। मगर जातिको बसोबासको अवस्था हेर्दा सबैभन्दा बढी बसोबास रहेको क्षेत्र वडा नं. ९ हो जसमा मगरहरूको कुल जनसंख्या ४५४ मध्ये ३१७ (६९.८२%) को बसोबास रहेको पाइन्छ। त्यसैगरी मगर जातिको बसोबास रहेको अन्य वडाहरूको अवस्था हेर्दा वडा नं. १ र २ मा १२/१२ (२.६४%), वडा नं. ५ मा १०० (२२.०२%) र वडा नं. ८ मा २५ (५.५०%) पाइयो। वडा नं. ३, ४, ६ र ७ मा मगर जातिको बसोबास छैन। भुजेल जातिको बढी बसोबास रहेको क्षेत्र वडा नं. ९ हो जसमा भुजेल जातिको कुल जनसंख्या १४१ मध्ये ५९ (४१.८४%) रहेको छ। त्यसैगरी भुजेल जातिको बसोबास रहेको अन्य वडाहरूमा वडा नं. ५ मा २४ (१७.०२%) र वडा नं. ८ मा ५८ (४१.१३%) को बसोबास रहेको पाइन्छ भने वडा नं. १, २, ३, ४, ६ र ७ मा भुजेल जातिको बसोबास छैन।

१.१.३ मातृभाषाका आधारमा जनसंख्याको अवस्था :

वडा नं.	वस्ती क्रम संख्या (कोड)	नेपाली मातृभाषा बोल्ने संख्या		बान्तवा राई मातृभाषा बोल्ने संख्या		मगर मातृभाषा बोल्ने संख्या		तामाङ मातृभाषा बोल्ने संख्या		जम्मा संख्या	
		परिवार	जनसंख्या	परिवार	जनसंख्या	परिवार	जनसंख्या	परिवार	जनसंख्या	परिवार	जनसंख्या
१	१	१६	९६	०	०	०	०	०	०	१६	९६
	२	१३	८८	०	०	०	०	०	०	१३	८८
	३	१२	८१	१	५	०	०	०	०	१३	८६
	४	६	४५	०	०	०	०	०	०	६	४५
	५	१२	८३	०	०	०	०	०	०	१२	८३
	कुल	५९	३९३	१	५	०	०	०	०	६०	३९८
२	१	१७	१११	०	०	३	१२	०	०	२०	१२३
	२	११	६२	०	०	०	०	०	०	११	६२
	३	६	४१	०	०	०	०	०	०	६	४१
	४	८	५२	०	०	०	०	०	०	८	५२
	५	१०	८४	०	०	०	०	०	०	१०	८४
	कुल	५२	३५०	०	०	३	१२	०	०	५५	३६२
३	१	२	१२	१६	११३	०	०	०	०	१८	१२५
	२	१५	१०१	०	०	०	०	०	०	१५	१०१
	३	३८	२१४	०	०	०	०	०	०	३८	२१४
	कुल	५५	३२७	१६	११३	०	०	०	०	७१	४४०
४	१	०	०	१५	१००	०	०	०	०	१५	१००
	२	०	०	१७	९७	०	०	०	०	१७	९७
	३	०	०	१४	१०२	०	०	०	०	१४	१०२
	४	०	०	२३	१४५	०	०	०	०	२३	१४५
	कुल	०	०	६९	४४४	०	०	०	०	६९	४४४
५	१	१३	७१	०	०	०	०	०	०	१३	७१
	२	८	५१	०	०	०	०	०	०	८	५१
	३	५	३४	०	०	०	०	०	०	५	३४
	४	४	१५	०	०	०	०	०	०	४	१५
	५	१२	५९	०	०	०	०	०	०	१२	५९
	कुल	४२	२३०	०	०	०	०	०	०	४२	२३०
६	१	७	३४	२	१७	०	०	०	०	९	५१
	२	३	१९	१	६	०	०	०	०	४	२५
	३	६	३६	०	०	०	०	०	०	६	३६
	४	१५	९५	०	०	०	०	०	०	१५	९५
	५	१६	६८	०	०	०	०	०	०	१६	६८
	कुल	४७	२५२	३	२३	०	०	०	०	५०	२७५
७	१	६	३९	१४	१०१	०	०	१	५	२१	१४५
	२	०	०	१०	६४	०	०	०	०	१०	६४
	३	१७	१०६	०	०	०	०	०	०	१७	१०६
	कुल	२३	१४५	२४	१६५	०	०	१	५	४८	३१५
८	१	६	३६	०	०	३	१४	४	२३	१३	७३

वडा नं.	वस्ती क्रम संख्या (कोड)	नेपाली मातृभाषा बोल्ने संख्या		वान्तवा राई मातृभाषा बोल्ने संख्या		मगर मातृभाषा बोल्ने संख्या		तामाङ मातृभाषा बोल्ने संख्या		जम्मा संख्या	
		परिवार	जनसंख्या	परिवार	जनसंख्या	परिवार	जनसंख्या	परिवार	जनसंख्या	परिवार	जनसंख्या
	२	३	७	०	०	२	११	१६	८१	२१	९९
	३	१२	७८	०	०	०	०	०	०	१२	७८
	४	१०	५३	०	०	०	०	०	०	१०	५३
	५	१५	९१	०	०	०	०	०	०	१५	९१
	कुल	४६	२६५	०	०	५	२५	२०	१०४	७१	३९४
९	१	१३	५९	०	०	०	०	०	०	१३	५९
	२	८	७२	०	०	०	०	०	०	८	७२
	३	८	५४	०	०	०	०	०	०	८	५४
	४	११	६६	०	०	०	०	०	०	११	६६
	५	१०	६८	०	०	०	०	०	०	१०	६८
	६	११	६९	०	०	०	०	०	०	११	६९
	७	१७	९७	०	०	०	०	१	४	१८	१०१
	८	८	६४	०	०	०	०	०	०	८	६४
	कुल	८६	५४९	०	०	०	०	१	४	८७	५५३
जम्मा	४१०	२५११	११३	७५०	८	३७	२२	११३	५५३	३४११	

(स्रोत : घरधुरी सर्वेक्षण, २०६६ मंसीर)

फलाँटे गाविसमा रहेको कुल परिवार संख्या ५५३ लाई मातृभाषाका आधारमा वर्गीकरण गर्दा मातृभाषा नेपाली बोल्ने परिवार संख्या सबैभन्दा ४१० (७४.१४%), वान्तवाराई मातृभाषा बोल्ने परिवार संख्या ११३ (२०.४३%), मगर मातृभाषा बोल्ने परिवार संख्या ८ (१.४५%), तामाङ मातृभाषा बोल्ने परिवार संख्या २२ (३.९८%) रहेको छ।

यसैगरी फलाँटे गाविसमा रहेको कुल जनसंख्या ३४११ लाई मातृभाषाका आधारमा वर्गीकरण गर्दा मातृभाषा नेपाली बोल्ने जनसंख्या सबैभन्दा बढी २५११ (७३.६२%), वान्तवा राई मातृभाषा बोल्ने जनसंख्या ७५० (२१.९९%), मगर मातृभाषा बोल्ने जनसंख्या ३७ (१.०८%) र तामाङ मातृभाषा बोल्ने जनसंख्या ११३ (३.३१%) रहेको छ।

माथि उल्लेखित तथ्याँकलाई विश्लेषण गर्दा वान्तवा राई जातिको कुल जनसंख्या ८२१ मध्ये ७५० (९१.३५%) ले मात्र मातृभाषा बोल्ने गरेको, मगर जातिको कुल जनसंख्या ४५४ मध्ये ३७ (८.१५%) मात्र मातृभाषा बोल्ने वा जान्ने बताएको र तामाङ जातिको कुल जनसंख्या २९९ मध्ये ११३ (३७.८%) ले मात्र मातृभाषा बोल्न सक्ने बताएको पाइन्छ।

समग्रमा कुल जनसंख्या ३४११ मध्ये ९०० (२६.३८%) ले आफ्नो मातृभाषा बोल्न सक्ने र २५११ (७३.६२%) ले नेपाली मातृभाषा प्रयोग गर्ने गरेको देखिएको छ। त्यस्तै कुल घरधुरी ५५३ मध्ये १४३ (२५.८५%) घरपरिवारमा मात्र आ-आफ्नो मातृभाषा बोल्ने गरेको पाइन्छ भने ४१० (७४.१५%) घरधुरीमा नेपाली मातृभाषा प्रयोग हुने गर्दछ। आफ्नो जातिको मातृभाषा बोल्न र प्रयोग गर्न नजान्ने जनसंख्या ६७४ (४२.८२%) रहेको छ।

१.१.४ धर्मका आधारमा जनसंख्या :

वडा नं.	वस्ती क्रम संख्या (कोड)	हिन्दु धर्म मान्नेको संख्या		बौद्ध धर्म मान्नेको संख्या		क्रिष्चियन धर्म मान्ने संख्या		किरात धर्म मान्नेको संख्या		जम्मा संख्या	
		परिवार	जनसंख्या	परिवार	जनसंख्या	परिवार	जनसंख्या	परिवार	जनसंख्या	परिवार	जनसंख्या
१	१	१६	९६	०	०	०	०	०	०	१६	९६
	२	१३	८८	०	०	०	०	०	०	१३	८८
	३	१२	८१	०	०	१	५	०	०	१३	८६
	४	६	४५	०	०	०	०	०	०	६	४५
	५	१२	८३	०	०	०	०	०	०	१२	८३
	कुल	५९	३९३	०	०	१	५	०	०	६०	३९८
२	१	१९	११६	१	७	०	०	०	०	२०	१२३
	२	८	४६	३	१६	०	०	०	०	११	६२
	३	६	४१	०	०	०	०	०	०	६	४१
	४	८	५२	०	०	०	०	०	०	८	५२
	५	१०	८४	०	०	०	०	०	०	१०	८४
	कुल	५१	३३९	४	२३	०	०	०	०	५५	३६२
३	१	१४	९४	०	०	०	०	४	३१	१८	१२५
	२	१४	९६	०	०	१	५	०	०	१५	१०१
	३	३८	२१४	०	०	०	०	०	०	३८	२१४
	कुल	६६	४०४	०	०	१	५	४	३१	७१	४४०
४	१	१	७	०	०	०	०	१४	९३	१५	१००
	२	०	०	०	०	०	०	१७	९७	१७	९७
	३	०	०	०	०	०	०	१४	१०२	१४	१०२
	४	०	०	०	०	०	०	२३	१४५	२३	१४५
	कुल	१	७	०	०	०	०	६८	४३७	६९	४४४
५	१	१२	६९	१	२	०	०	०	०	१३	७१
	२	५	३१	३	२०	०	०	०	०	८	५१
	३	५	३४	०	०	०	०	०	०	५	३४
	४	४	१५	०	०	०	०	०	०	४	१५
	५	४	१५	८	४४	०	०	०	०	१२	५९
	कुल	३०	१६४	१२	६६	०	०	०	०	४२	२३०
६	१	९	५१	०	०	०	०	०	०	९	५१
	२	४	२५	०	०	०	०	०	०	४	२५
	३	६	३६	०	०	०	०	०	०	६	३६
	४	१५	९५	०	०	०	०	०	०	१५	९५
	५	१६	६८	०	०	०	०	०	०	१६	६८
	कुल	५०	२७५	०	०	०	०	०	०	५०	२७५
७	१	६	३९	१	५	०	०	१४	१०१	२१	१४५
	२	०	०	०	०	०	०	१०	६४	१०	६४
	३	१७	१०६	०	०	०	०	०	०	१७	१०६
	कुल	२३	१४५	१	५	०	०	२४	१६५	४८	३१५
८	१	९	५०	४	२३	०	०	०	०	१३	७३

	२	५	२२	१६	७७	०	०	०	०	२१	९९
	३	१२	७८	०	०	०	०	०	०	१२	७८
	४	१०	५३	०	०	०	०	०	०	१०	५३
	५	१५	९१	०	०	०	०	०	०	१५	९१
	कुल	५१	२९४	२०	१००	०	०	०	०	७१	३९४
९	१	१३	५९	०	०	०	०	०	०	१३	५९
	२	८	७२	०	०	०	०	०	०	८	७२
	३	८	५४	०	०	०	०	०	०	८	५४
	४	९	५५	२	११	०	०	०	०	११	६६
	५	७	५१	३	१७	०	०	०	०	१०	६८
	६	४	३१	७	३८	०	०	०	०	११	६९
	७	१५	८७	३	१४	०	०	०	०	१८	१०१
	८	६	४३	२	२१	०	०	०	०	८	६४
	कुल	७०	४५२	१७	१०१	०	०	०	०	८७	५५३
	जम्मा	४०१	२४७३	५४	२९५	२	१०	९६	६३३	५५३	३४११

(स्रोत : घरधुरी सर्वेक्षण, २०६६ मंसिर)

फलाँटे गाविसको कुल जनसंख्या ३४११ मध्ये हिन्दु धर्म मान्ने जनसंख्या २४७३ (७२.५०%), बौद्ध धर्म मान्ने जनसंख्या २९५ (८.६५%), क्रिष्चियन धर्म मान्ने जनसंख्या १० (२.९३%) र किराँत धर्ममान्ने जनसंख्या ६३३ (१८.५६%) रहेको छ। त्यस्तैगरी गाविसको कुल घरधुरी संख्या छछघ मध्ये हिन्दु धर्म मान्ने घरधुरी ४०१ (७२.५१%), बौद्ध धर्ममान्ने परिवार संख्या २ (०.६२%) र किराँत धर्म मान्ने परिवार संख्या ९६ (१७.३६%) रहेको छ।

वडास्तरमा धर्मको विश्लेषण गर्दा वडा नं. १ मा एक घर क्रिष्चियन र ५९ घरधुरी हिन्दु धर्म मान्ने रहेका छन्। त्यस्तै वडा नं. २ मा ४ घर बौद्ध धर्म मान्ने र बाँकी ५१ घरधुरी हिन्दु छन्। त्यस्तै वडा नं. ३ मा एक घर क्रिष्चियन, ४ घर किराँत र ६६ घर हिन्दु रहेका छन्। वडानं. ४ मा ६८ घर किराँत छन् भने एक घरले हिन्दु धर्म मान्ने बताएका छन्। वडा नं. ५ मा ३० घर हिन्दु र १२ घर बौद्ध रहेका छन्। वडा नं. ६ का सम्पूर्ण ५० घर हिन्दु छन् भने वडा नं. ७ मा एक घर बौद्ध, २३ घर हिन्दु र २४ घर किराँत रहेका छन्। यसैगरी वडा नं. ८ मा २० घर बौद्ध र ५१ घर हिन्दु तथा वडा नं. ९ मा ७० घर हिन्दु र १७ घर बौद्ध रहेको पाइएको छ।

वडास्तरीय जनसंख्यालाई हेर्दा वडा नं. १ मा हिन्दु धर्म मान्ने जनसंख्या ३९३ र क्रिष्चियन धर्म मान्ने ५ रहेका छन्। त्यस्तै वडा नं. २ मा हिन्दु ३३९ र बौद्ध २३, वडा नं. ३ मा हिन्दु ४०४, क्रिष्चियन ५ र किराँत ३१, वडा नं. ४ मा हिन्दु ७, किराँत ४३७, वडा नं. ५ मा हिन्दु १६४ र बौद्ध ६६, वडा नं. ६ मा हिन्दु २७५, वडा नं. ७ मा हिन्दु १४५, बौद्ध ५ र किराँत १६५, वडा नं. ८ मा हिन्दु २९४, बौद्ध १०० तथा वडा नं. ९ मा हिन्दु ४५२ र बौद्ध १०१ रहेको देखिन्छ। यसरी हेर्दा वडा नं. ६ मा सबै हिन्दु धर्मावलम्बीहरु रहेको देखिन्छ भने वडा नं. ४ मा सबैभन्दा बढी किराँत धर्म मान्नेहरुको बसोबास रहेको देखिन्छ।

१.२ व्यक्तिगत घटना दर्ता

१.२.१ व्यक्तिगत घटना दर्ताको विवरण :

वडा नं.	जन्म दर्ता संख्या						मृत्यु दर्ता संख्या						विवाह दर्ता				बसाई सराई दर्ता		
	कुल संख्या			जातिगत संख्या			कुल संख्या			जातिगत संख्या			(जोडी)				(परिवार)		
	क्रेटा	क्रेटी	जम्मा	दलित	जनजाति	अन्य	महिला	पुरुष	जम्मा	दलित	जनजाति	अन्य	दलित	जनजाति	अन्य	जम्मा	आएको	गएको	जम्मा
१	५	४	९	१	०	८	२	२	४	२	१	१	१	०	१	२	१	३	४
२	९	६	१५	४	४	७	०	४	४	०	२	२	०	१	२	३	०	०	०
३	११	४	१५	४	२	९	०	३	३	०	०	३	२	२	४	८	०	२	२
४	९	६	१५	०	१५	०	३	३	६	०	६	०	०	५	०	५	०	०	०
५	३	१	४	०	३	१	१	१	२	०	२	०	०	३	०	३	१	०	१
६	५	०	५	०	०	५	१	१	२	०	०	२	०	१	२	३	३	२	५
७	२	१	३	०	२	१	१	१	२	१	१	०	०	१	०	१	०	१	१
८	६	६	१२	६	४	२	०	२	२	१	१	०	०	१	१	२	०	२	२
९	१८	१४	३२	०	३२	०	२	१	३	०	३	०	०	३	०	३	०	०	०
जम्मा	६८	४२	११०	१५	६२	३३	१०	१८	२८	४	१६	८	३	१७	१०	३०	५	१०	१५

(स्रोत : गाविसको कार्यालय, फलाँटे, २०६६ मंसिर)

फलाँटे गाविसमा पञ्जिकरण अन्तरगत नियमित रूपमा व्यक्तिगत घटना दर्ता गर्ने गरेको पाइएको छ। व्यक्तिगत घटना दर्ता भन्नाले जन्म दर्ता, मृत्यु दर्ता, विवाह दर्ता र बसाई सराईको दर्ता भन्ने बुझ्नु पर्दछ। गत एक वर्ष (२०६५ साल) मा गाविसमा दर्ता भएका जन्म दर्ताको संख्या ११० रहेको छ। जसमा बालक ६८ र बालिका ४२ रहेका छन्। जातिगत आधारमा हेर्दा दलित समुदायका १५, जनजातीबाट ६२ र अन्य समुदायबाट ३३ बालबच्चाको जन्मदर्ता गाविसमा भएको पाइएको छ। त्यस्तैगरी मृत्यु दर्ता कुल २८ वटा भएका छन्।

जसमा १० महिला र १८ पुरुषको मृत्यु भएको देखिएको छ। जातिगत रूपमा दलित ४, जनजाती १६ र अन्य ८ को मृत्यु भएको अभिलेख पाइएको छ। यसैगरी ३० जोडी वैवाहिक जीवनमा बाँधिएको पाइएको छ। जसमा दलित ३, जनजाती १७ र अन्य १० जोडी रहेका छन्। उता बसाई सराई गर्ने परिवारको संख्या कुल १५ छ जसमा बसाई सरी आएका परिवार ५ र बसाई सरी गएका परिवार संख्या १० रहेको छ। गाविसभित्र वडास्तरमा हेर्दा जन्म दर्ता सबैभन्दा बढी वडा नं. ९ मा जनजाती समुदायभित्र ३२ जनाको जन्म रहेको छ भने वडा नं. २, ३ र ४ मा १५/१५ रहेको छ। त्यस्तै मृत्यु दर्ता २८ मध्ये वडा नं. ४ मा ६ जना तथा वडा नं. १ र २ मा ४/४ जना रहेका छन्। विवाह दर्तालाई हेर्दा वडा नं. ३ मा सबैभन्दा बढी ८ जोडी रहेको देखिन्छ। बसाई सराई गएको संख्या वडा नं. १ मा परिवार संख्या ३, वडा नं. ३ र ६ बाट परिवार संख्या २/२ रहेको छ भने वडा नं. ६ मा बसाई सरी आएको परिवार संख्या ३ रहेको छ।

१.२.२ बसाई सराईको अवस्था :

वडा नं.	जिल्ला भित्रै बसाई सराई गरेका (परिवार संख्या)		
	आएका	गएका	जम्मा
१	१	३	४
२	०	०	०
३	०	२	२
४	०	०	०
५	१	०	१
६	३	२	५
७	०	१	१
८	०	२	२
९	०	०	०
जम्मा	५	१०	१५

स्रोत : गाउँ विकास समितिको कार्यालय, फलाँटे

फलाँटे गाविसमा बसाई सराई को अवस्था हेर्दा जिल्लाभित्रै बसाई सरी आएका र गएकाहरुको कुल परिवार संख्या १५ देखिन्छ। जसमध्ये ५ परिवार आएका र १० परिवार गएका छन्। बसाई सरी आएका र गएकाहरु वडा नं. १ मा १ परिवार आएको, ३ परिवार गएको देखिन्छ। त्यस्तै वडा नं. ३ मा २ परिवार बसाई सरी गएको देखिन्छ। त्यस्तै वडा नं. ५ मा १ परिवार आएको छ भने वडा नं. ६ मा ३परिवार आएको, २परिवार गएको देखिन्छ। वडा नं. ७ र ८ मा क्रमशः १ र २ परिवार बसाई सरी गएको पाइन्छ। वडा नं. २, ४, र ९ मा बसाई सरी परिवार छैनन्।

१.३ भिन्न शारीरिक तथा मानसिक क्षमता भएका व्यक्तिहरूको विवरण :

वडा नं.	वस्ती कम संख्या (कोड)	शारीरिक अपांग वा विकलाङ्ग			दृष्टिविहित र न्यून दृष्टिविहित			स्वर बोलाई वा बोल्न नसक्ने			सुस्त श्रवण			वौद्धिक अपांग सुस्त मनस्थिति			श्रवण दृष्टिविहित			जम्मा		
		महिला	पुरुष	जम्मा	महिला	पुरुष	जम्मा	महिला	पुरुष	जम्मा	महिला	पुरुष	जम्मा	महिला	पुरुष	जम्मा	महिला	पुरुष	जम्मा	महिला	पुरुष	जम्मा
१	१	०	१	१	१	०	१	०	०	०	२	०	२	०	०	०	०	०	०	३	१	४
	२	२	०	२	०	१	१	०	१	१	०	०	०	०	२	२	०	१	१	२	५	७
	३	१	५	६	१	२	३	०	०	०	०	०	०	०	०	०	०	०	०	२	७	९
	४	२	२	४	१	१	२	०	०	०	०	०	०	०	०	०	०	०	०	३	३	६
	५	३	२	५	०	१	१	०	०	०	०	०	०	०	०	०	०	०	०	३	३	६
	कूल	८	१०	१८	३	५	८	०	१	१	२	०	२	०	२	२	०	१	१	१३	१९	३२
२	१	४	०	४	१	१	२	०	०	०	०	०	०	०	०	०	०	०	०	५	१	६
	२	०	१	१	०	०	०	०	०	०	१	०	१	०	०	०	०	१	१	१	२	३
	३	०	०	०	०	०	०	०	०	०	०	०	०	०	०	०	०	०	०	०	०	०
	४	०	०	०	१	०	१	०	०	०	०	०	०	०	०	०	०	०	०	१	०	१
	५	०	२	२	०	०	०	०	०	०	०	०	०	०	०	०	०	०	०	०	२	२
	कूल	४	३	७	२	१	३	०	०	०	१	०	१	०	०	०	०	१	१	७	५	१२
३	१	१	४	५	२	०	२	०	०	०	१	१	२	०	०	०	०	०	०	४	५	९
	२	०	१	१	०	१	१	०	०	०	०	०	०	०	०	०	०	०	०	०	२	२
	३	१	२	३	०	०	०	०	०	०	०	०	०	०	०	०	०	०	१	२	३	
	कूल	२	७	९	२	१	३	०	०	०	१	१	२	०	०	०	०	०	०	५	९	१४
४	१	०	०	०	०	०	०	०	०	०	०	०	०	०	०	०	०	०	०	०	०	०
	२	०	०	०	०	०	०	१	०	१	०	०	०	०	०	०	०	०	०	१	०	१
	३	०	०	०	०	०	०	०	३	३	०	०	०	०	०	०	०	०	०	३	३	
	४	०	१	१	०	०	०	०	१	१	०	०	०	०	०	०	०	०	०	०	२	२
	कूल	०	१	१	०	०	०	१	४	५	०	०	०	०	०	०	०	०	०	१	५	६
५	१	०	१	१	०	०	०	०	१	१	०	०	०	०	०	०	०	०	०	०	२	२
	२	०	०	०	०	०	०	०	०	०	०	०	०	०	०	०	०	०	०	०	०	०
	३	०	०	०	०	०	०	०	०	०	१	२	३	०	०	०	०	०	१	२	३	

वडा नं.	वस्ती क्रम संख्या (कोड)	शारीरिक अपांग वा विकलाङ्ग			दृष्टिविहित र न्यून दृष्टिविहित			स्वर बोलाई वा बोल नसक्ने			सुस्त श्रवण			बौद्धिक अपांग सुस्त मनस्थिति			श्रवण दृष्टिविहित			जम्मा				
		महिला	पुरुष	जम्मा	महिला	पुरुष	जम्मा	महिला	पुरुष	जम्मा	महिला	पुरुष	जम्मा	महिला	पुरुष	जम्मा	महिला	पुरुष	जम्मा	महिला	पुरुष	जम्मा		
	४	०	०	०	०	०	०	०	०	०	०	०	०	०	०	०	०	०	०	०	०	०	०	
	५	०	०	०	०	०	०	०	०	०	०	०	०	०	०	०	०	०	०	०	०	०	०	
	कूल	०	१	१	०	०	०	०	१	१	१	२	३	०	०	०	०	०	०	१	४	५		
६	१	०	०	०	०	०	०	२	१	३	१	१	२	०	२	२	०	०	०	३	४	७		
	२	०	०	०	०	०	०	०	०	०	०	०	०	०	०	०	०	०	०	०	०	०	०	०
	३	०	०	०	०	०	०	०	०	०	०	२	२	०	०	०	०	०	०	०	०	२	२	
	४	०	२	२	२	०	२	०	०	०	२	०	२	०	०	०	०	०	०	४	२	६		
	५	०	०	०	२	२	४	०	०	०	०	०	०	०	२	२	०	०	०	२	४	६		
	कूल	०	२	२	४	२	६	२	१	३	३	३	६	०	४	४	०	०	०	९	१२	२१		
७	१	२	०	२	०	०	०	१	०	१	०	०	०	०	०	०	०	०	३	०	३			
	२	१	०	१	०	०	०	०	०	०	१	०	१	०	०	०	०	०	२	०	२			
	३	०	०	०	०	०	०	०	०	०	१	१	०	०	०	०	०	०	०	१	१			
	कूल	३	०	३	०	०	०	१	०	१	१	१	२	०	०	०	०	०	५	१	६			
८	१	१	०	१	०	०	०	०	०	०	१	०	१	०	०	०	०	०	२	०	२			
	२	१	०	१	०	०	०	०	१	१	१	१	२	१	०	१	०	०	३	२	५			
	३	०	०	०	१	०	१	१	०	१	१	०	१	०	१	१	०	०	३	१	४			
	४	०	०	०	०	१	१	१	०	१	०	०	०	०	०	०	०	०	१	१	२			
	५	१	१	२	०	१	१	०	१	१	०	०	०	०	०	०	०	०	१	३	४			
	कूल	३	१	४	१	२	३	२	२	४	३	१	४	१	१	२	०	०	१०	७	१७			
९	१	०	०	०	०	०	०	०	०	०	२	१	३	०	०	०	०	०	२	१	३			
	२	०	२	२	१	१	२	०	०	०	१	०	१	०	०	०	०	०	२	३	५			
	३	१	१	२	१	०	१	१	०	१	०	०	०	०	०	०	०	०	३	१	४			
	४	०	०	०	०	१	१	०	०	०	०	०	०	०	०	०	०	०	०	१	१			
	५	०	०	०	०	०	०	१	०	१	०	१	१	०	०	०	०	०	१	१	२			
	६	०	०	०	०	०	०	०	०	०	०	०	०	०	१	१	०	०	०	१	१			

वडा नं.	वस्ती क्रम संख्या (कोड)	शारीरिक अपांग वा विकलाङ्ग			दृष्टिविहिन र न्यून दृष्टिविहिन			स्वर बोलाई वा बोल्न नसक्ने			सुस्त श्रवण			बौद्धिक अपांग सुस्त मनस्थिति			श्रवण दृष्टिविहिन			जम्मा		
		महिला	पुरुष	जम्मा	महिला	पुरुष	जम्मा	महिला	पुरुष	जम्मा	महिला	पुरुष	जम्मा	महिला	पुरुष	जम्मा	महिला	पुरुष	जम्मा	महिला	पुरुष	जम्मा
	७	०	०	०	०	०	०	०	१	१	०	०	०	०	०	०	०	०	०	०	१	१
	८	१	०	१	०	०	०	०	१	१	०	१	१	०	०	०	०	०	०	१	२	३
	कूल	२	३	५	२	२	४	२	२	४	३	३	६	०	१	१	०	०	०	१	११	२०
	जम्मा	२२	२८	५०	१४	१३	२७	८	११	१९	१५	११	२६	१	८	९	०	२	२	६०	७३	१३३

(स्रोत : घरघुरी सर्वेक्षण, २०६६ मंसीर)

फलाँटे गाविसमा अपांगता भएका व्यक्तिहरूको कुल जनसंख्या १३३ रहेको छ। जुन कुल जनसंख्या ३४११ को ३.९% हो। कुल १३३ मध्ये महिलाको जनसंख्या ६० (४५.११%) र पुरुष ७३ (५४.८९%) रहेको छ।

अपांगताको वर्गीकरण अनुसार शारीरिक अपांग वा विकलांग २२ महिला र २८ पुरुष गर कुल ५० (३७.६%), दृष्टिविहिन र न्यून दृष्टिविहिन महिला १४, पुरुष १३ गरी कुल २७ (२०.३%), बोल्न नसक्ने महिला ८, पुरुष ११ गरी कुल १९ (१४.३%), सुस्त श्रवण महिला १५, पुरुष ११ गरी कुल २६ (१९.५५%), बौद्धिक अपांग/सुस्त मनस्थिति भएका महिला १, पुरुष ८ गरी कुल ९ (६.७५%) र श्रवण दृष्टिविहिन पुरुष २ (१.५%) रहेका छन्। शारीरिक अपांग वा विकलांग ५० मध्ये वडा नं. १ मा १८, वडा नं. २ मा ७, वडा नं. ३ मा ९, वडा नं. ४ र ५ मा १/१, वडा नं. ६, ७, ८ र ९ मा क्रमशः २, ३, ४ र ५ रहेका छन्।

त्यस्तै दृष्टिविहिन र न्यून दृष्टिविहिनहरू वडा नं. १ मा ८, वडा नं. २, ३, ६, ८ र ९ मा क्रमशः ३, ३, ६, ३ र ४ रहेका छन्। यसैगरी बोल्न नसक्नेहरू वडा नं. १ मा १, वडा नं. ४ मा ५, वडा नं. ५ मा १, वडा नं. ६ मा ३, वडा नं. ७ मा १, वडा नं. ८ मा ४ र वडा नं. ९ मा ४ रहेका छन्। यसैगरी सुस्त श्रवण भएकाहरू वडा नं. १ मा २, वडा नं. २ मा १, वडा नं. ३ मा २, वडा नं. ५ मा ३, वडा नं. ६ मा ६, वडा नं. ७ मा १, वडा नं. ८ मा ४ र वडा नं. ९ मा ६ जना रहेका छन्। त्यस्तै बौद्धिक अपांग/सुस्त मनस्थिति रहेकाहरू वडा नं. १ मा २, वडा नं. ५ मा २, वडा नं. ६ मा ४, वडा नं. ८ मा २ र वडा नं. ९ मा १ रहेका छन्। यसैगरी श्रवण दृष्टिविहिनहरू भने वडा नं. १ र २ मा १/१ जना गरी कुल २ जना रहेका छन्।

२. सामाजिक विकास

२.१. स्वास्थ्य

२.१.१ उपचारको लागि सबैभन्दा पहिलो सेवा प्राप्त गर्न जाने विवरण :

वस्ती क्रम संख्या (कोड)	वस्तीको नाम	लामा, धामी भाक्तीमा जाने परिवार संख्या	स्वास्थ्य संस्था		
			उप-स्वास्थ्य चौकी जाने परिवार संख्या	अस्पताल (सरकारी)	जम्मा परिवार संख्या
१	मोहोने	१५	१	०	१६
२	भोगटेनी	१३	०	०	१३
३	पेवाङ्ग	१३	०	०	१३
४	सल्ले	६	०	०	६
५	वरबोटे	११	१	०	१२
	कुल	५८	२	०	६०
१	कटुवाल टोल	१६	४	०	२०
२	तोखाली डाँडा	११	०	०	११
३	भुमरे	६	०	०	६
४	दाहाल डाँडा	८	०	०	८
५	थाक्ले	१०	०	०	१०
	कुल	५१	४	०	५५
१	ध्यानखोला र भुल्के	५	१३	०	१८
२	डाँडाखर्क ए	५	१०	०	१५
३	डाँडाखर्क बी	०	३८	०	३८
	कुल	१०	६१	०	७१
१	गुफाटोल	१५	०	०	१५
२	जिमीगाऊँ ए	१७	०	०	१७
३	जिमीगाऊँ बी	१४	०	०	१४
४	जिमीगाऊँ सी	२३	०	०	२३
	कुल	६९	०	०	६९
१	रानाटोल	२	११	०	१३
२	बतासे	१	७	०	८
३	वरडाँडा	०	५	०	५
४	काकीटोल	२	२	०	४
५	राम्चे	१	११	०	१२
	कुल	६	३६	०	४२
१	चौतारा	६	३	०	९
२	रैके	३	१	०	४
३	बर्खे डाँडा	२	४	०	६
४	कर्कुसे	१	१४	०	१५
५	सिद्धभञ्ज्याङ्ग	७	९	०	१६
	कुल	१९	३१	०	५०
१	माथिल्लो टोल	१४	७	०	२१
२	बीच टोल	६	४	०	१०
३	तल्लो टोल	१४	३	०	१७

वस्ती क्रम संख्या (कोड)	वस्तीको नाम	लामा, धामी भ्रातृमा जाने परिवार संख्या	स्वास्थ्य संस्था		
			उप-स्वास्थ्य चौकी जाने परिवार संख्या	अस्पताल (सरकारी)	जम्मा परिवार संख्या
	कुल	३४	१४	०	४८
१	सिम्ले	११	२	०	१३
२	छरछरे	२१	०	०	२१
३	भण्डारीटोल	१०	२	०	१२
४	वस्ती टोल	९	१	०	१०
५	परियार टोल	१४	१	०	१५
	कुल	६५	६	०	७१
१	दमाईटोल	०	१३	०	१३
२	थापा टोल	०	८	०	८
३	वनमाथि	०	८	०	८
४	वनमुनी	२	९	०	११
५	माभगाऊँ	१	९	०	१०
६	तल्लो माभगाऊँ ए	०	११	०	११
७	तल्लो माभगाऊँ बी	०	१८	०	१८
८	सल्ले	०	८	०	८
	कुल	३	८४	०	८७
	जम्मा	३१५	२३८	०	५५३

(स्रोत : घरधुरी सर्वेक्षण, २०६६ मंसीर)

फलाँटे गाविसका अधिकांश मानिसहरु उपचारको लागि सबैभन्दा पहिलो सेवा प्राप्त गर्न लामा, धामी, भ्रातृमा जाने गरेको देखिन्छ। गाविसको कुल घरधुरी संख्या ५५३ मध्ये ३१५ घरधुरी (५६.९६%) परिवार सर्वप्रथम लामाधामी, भ्रातृमा जाने गरेको पाइन्छ। त्यसैगरी स्वास्थ्य संस्थामा सेवा प्राप्त गर्न जाने घरधुरी संख्या २३८ (४३.०४%) रहेका छन्। सरकारी अस्पतालमा सेवा लिन जाने घरधुरी पाइएको छैन। सबैभन्दा बढी वडा नं. ४ का सम्पूर्ण ६९ घरधुरी धामी भ्रातृमा निर्भर देखिन्छ भने सबैभन्दा कम वडा नं. १ मा २ घरधुरी मात्र स्वास्थ्य संस्था जाने देखिन्छ। सेवा लिन तुलनात्मक रूपमा सबैभन्दा बढी स्वास्थ्य संस्थामा जाने परिवार संख्या वडा नं. ९ मा रहेका छन्। जहाँ ८७ घरधुरीमध्ये ८४ घरधुरी (९६.५५%) स्वास्थ्य संस्था जाने गरेको बताएका छन्। गाविसको वडा नं. १ मा ६० घरधुरीमध्ये उपचारका लागि पहिला सेवा लिन धामी भ्रातृमा जाने परिवार संख्या ५८ र स्वास्थ्य संस्थामा जाने २ घरधुरी रहेका छन्। यसैगरी अन्य वडाहरुमा वडा नं. २ मा कुल ५५ घरधुरीमध्ये ५१ घरधुरी उपचारका लागि धामी भ्रातृको मा जाने गरेको पाइएको छ भने ४ घरधुरी मात्र स्वास्थ्य संस्था जाने देखिन्छ। यसैगरी धामी भ्रातृमा भर पर्नेहरु वडा नं. ३ मा कुल घरधुरी ७१ मध्ये १०, र स्वास्थ्य संस्थामा जाने घरधुरी ६१ रहेको पाइयो। वडा नं. ५ मा कुल ४२ घरधुरीमध्ये ३६ घरधुरी स्वास्थ्य संस्था र ६ घरधुरी धामीभ्रातृ कहाँ जाने गरेको देखिन्छ। त्यसैगरी वडा नं. ६ मा कुल ५० घरधुरीमध्ये ३१ घरधुरी स्वास्थ्य संस्थामा र १९ घरधुरी लामा धामीभ्रातृको मा जाने गरेको पाइयो। त्यस्तै वडा नं. ७ मा कुल ४८ घरधुरीमध्ये विरामी पर्दा पहिला धामी भ्रातृमा जाने घरधुरी ३४ रहेको छ भने बाँकी १४ घरधुरी गाऊँमै धामीभ्रातृमा भर पर्ने गरेका छन्। वडा नं. ८ मा रहेका ७१ घरधुरीमध्ये धामी, लामा, भ्रातृमा जाने घरधुरी ६५ र बाँकी ६ घरधुरी स्वास्थ्य संस्था जाने गरेको पाइन्छ।

२.१.२ स्वास्थ्य सेवा र स्वास्थ्य संस्था पुनर्लाग्ने समय :

वडा नं.	वस्ती क्रम संख्या (कोड)	वस्तीको नाम	नजिकको स्वास्थ्य चौकी रहेको स्थान	स्वास्थ्य चौकी पुनर्लाग्ने समय	नजिकको अस्पताल रहेको स्थान	अस्पतालसम्म पुनर्लाग्ने समय (घण्टा)
१	१	मोहोने	सान्धारा, फलाँटे	१ घण्टा	धनकुटा बजार	(३ देखि ५)

वडा नं.	वस्ती क्रम संख्या (कोड)	वस्तीको नाम	नजिकको स्वास्थ्य चौकी रहेको स्थान	स्वास्थ्य चौकी पुग्न लाग्ने समय	नजिकको अस्पताल रहेको स्थान	अस्पतालसम्म पुग्न लाग्ने समय (घण्टा)
						घण्टासम्म)
	२	भोगटेनी	सान्धारा, फलाँटे	१ घण्टा	धनकुटा बजार	(३ देखि ५ घण्टासम्म)
	३	पेवाङ्ग	सान्धारा, फलाँटे	१ घण्टा ३० मिनेट	धनकुटा बजार	(३ देखि ५ घण्टासम्म)
	४	सल्ले	सान्धारा, फलाँटे	३ घण्टा	धनकुटा बजार	(३ देखि ५ घण्टासम्म)
	५	वरबोटे	सान्धारा, फलाँटे	२ घण्टा ३० मिनेट	धनकुटा बजार	(३ देखि ५ घण्टासम्म)
२	१	कटुवाल टोल	सान्धारा, फलाँटे	२५ मिनेट	धनकुटा बजार	(३ देखि ५ घण्टासम्म)
	२	तोखाली डाँडा	सान्धारा, फलाँटे	१ घण्टा	धनकुटा बजार	(३ देखि ५ घण्टासम्म)
	३	भुमरे	सान्धारा, फलाँटे	१ घण्टा	धनकुटा बजार	(३ देखि ५ घण्टासम्म)
	४	दाहाल डाँडा	सान्धारा, फलाँटे	१ घण्टा	धनकुटा बजार	(३ देखि ५ घण्टासम्म)
	५	थाक्ले	सान्धारा, फलाँटे	१ घण्टा	धनकुटा बजार	(३ देखि ५ घण्टासम्म)
३	१	ध्यानखोला र भुल्के	सान्धारा, फलाँटे	२२ मिनेट	धनकुटा बजार	(३ देखि ५ घण्टासम्म)
	२	डाँडाखर्क ए	सान्धारा, फलाँटे	३० मिनेट	धनकुटा बजार	(३ देखि ५ घण्टासम्म)
	३	डाँडाखर्क बी	सान्धारा, फलाँटे	१ घण्टा	धनकुटा बजार	(३ देखि ५ घण्टासम्म)
४	१	गुफाटोल	सान्धारा, फलाँटे	१ घण्टा	धनकुटा बजार	(३ देखि ५ घण्टासम्म)
	२	जिमीगाऊँ ए	सान्धारा, फलाँटे	१ घण्टा	धनकुटा बजार	(३ देखि ५ घण्टासम्म)
	३	जिमीगाऊँ बी	सान्धारा, फलाँटे	१ घण्टा	धनकुटा बजार	(३ देखि ५ घण्टासम्म)
	४	जिमीगाऊँ सी	सान्धारा, फलाँटे	१ घण्टा	धनकुटा बजार	(३ देखि ५ घण्टासम्म)
५	१	रानाटोल	सान्धारा, फलाँटे	३० मिनेट	धनकुटा बजार	(३ देखि ५ घण्टासम्म)
	२	बतासे	सान्धारा, फलाँटे	३५ मिनेट	धनकुटा बजार	(३ देखि ५ घण्टासम्म)
	३	वरडाँडा	सान्धारा, फलाँटे	३० मिनेट	धनकुटा बजार	(३ देखि ५ घण्टासम्म)
	४	कार्कीटोल	सान्धारा, फलाँटे	३० मिनेट	धनकुटा बजार	(३ देखि ५ घण्टासम्म)
	५	राम्चे	सान्धारा, फलाँटे	१ घण्टा	धनकुटा बजार	(३ देखि ५ घण्टासम्म)
६	१	चौतारा	सान्धारा, फलाँटे	१ घण्टा ३० मिनेट	धनकुटा बजार	(३ देखि ५ घण्टासम्म)

वडा नं.	वस्ती क्रम संख्या (कोड)	वस्तीको नाम	नजिकको स्वास्थ्य चौकी रहेको स्थान	स्वास्थ्य चौकी पुग्न लाग्ने समय	नजिकको अस्पताल रहेको स्थान	अस्पतालसम्म पुग्न लाग्ने समय (घण्टा)
	२	रैके	सान्धारा, फलाँटे	३ घण्टा	धनकुटा बजार	(३ देखि ५ घण्टासम्म)
	३	बर्खे डाँडा	सान्धारा, फलाँटे	२ घण्टा	धनकुटा बजार	(३ देखि ५ घण्टासम्म)
	४	कर्कुसे	सान्धारा, फलाँटे	२ घण्टा	धनकुटा बजार	(३ देखि ५ घण्टासम्म)
	५	सिद्धभञ्ज्याङ्ग	सान्धारा, फलाँटे	२ घण्टा	धनकुटा बजार	(३ देखि ५ घण्टासम्म)
७	१	माथिल्लो टोल	सान्धारा, फलाँटे	३० मिनेट	धनकुटा बजार	(३ देखि ५ घण्टासम्म)
	२	बीच टोल	सान्धारा, फलाँटे	३० मिनेट	धनकुटा बजार	(३ देखि ५ घण्टासम्म)
	३	तल्लो टोल	सान्धारा, फलाँटे	३० मिनेट	धनकुटा बजार	(३ देखि ५ घण्टासम्म)
८	१	सिम्ले	सान्धारा, फलाँटे	३० मिनेट	धनकुटा बजार	(३ देखि ५ घण्टासम्म)
	२	छरछरे	सान्धारा, फलाँटे	१७ मिनेट	धनकुटा बजार	(३ देखि ५ घण्टासम्म)
	३	भण्डारीटोल	सान्धारा, फलाँटे	१७ मिनेट	धनकुटा बजार	(३ देखि ५ घण्टासम्म)
	४	वस्ती टोल	सान्धारा, फलाँटे	७ मिनेट	धनकुटा बजार	(३ देखि ५ घण्टासम्म)
	५	परियार टोल	सान्धारा, फलाँटे	१२ मिनेट	धनकुटा बजार	(३ देखि ५ घण्टासम्म)
९	१	दमाईटोल	सान्धारा, फलाँटे	१२ मिनेट	धनकुटा बजार	(३ देखि ५ घण्टासम्म)
	२	थापा टोल	सान्धारा, फलाँटे	१८ मिनेट	धनकुटा बजार	(३ देखि ५ घण्टासम्म)
	३	वनमाथि	सान्धारा, फलाँटे	१८ मिनेट	धनकुटा बजार	(३ देखि ५ घण्टासम्म)
	४	वनमुनी	सान्धारा, फलाँटे	१८ मिनेट	धनकुटा बजार	(३ देखि ५ घण्टासम्म)
	५	माभगाऊँ	सान्धारा, फलाँटे	१८ मिनेट	धनकुटा बजार	(३ देखि ५ घण्टासम्म)
	६	तल्लो माभगाऊँ ए	सान्धारा, फलाँटे	१८ मिनेट	धनकुटा बजार	(३ देखि ५ घण्टासम्म)
	७	तल्लो माभगाऊँ बी	सान्धारा, फलाँटे	१८ मिनेट	धनकुटा बजार	(३ देखि ५ घण्टासम्म)
	८	सल्ले	सान्धारा, फलाँटे	१८ मिनेट	धनकुटा बजार	(३ देखि ५ घण्टासम्म)

(स्रोत : घरघुरी सर्वेक्षण, २०६६ मसीर)

फलाँटे गाविस धनकुटा जिल्लाको भोजपुरसंग सिमाना जोडिएको गाविस भएकोले यसको सबैभन्दा नजिकको स्वास्थ्य संस्था गाविसमा रहेको उपस्वास्थ्य चौकी नै हो । यस गाविसमा निर्विकल्प रहेको उक्त उपस्वास्थ्य चौकी फलाँटे गाविसको सान्धारा भन्ने स्थानमा पर्दछ जहाँ सेवाग्राहीहरु सेवा लिन आउन १२ मिनेट पैदल देखि तीन२ घण्टा ३० मिनेट पैदल सम्मको दुरी रहेको छ । यस फलाँटे गाविसका अधिकांश जनताहरुको आधारभुत स्वास्थ्य

सेवा प्राप्त गर्ने अधिकार प्राप्तिका लागि स्वास्थ्य संस्था आइपुग्न वडा नं. १ को बरबोटे टोलबाट सबैभन्दा बढी २ घण्टा ३० मिनेट पैदल हिँडेर सेवाग्राही आउनु पर्दछ। त्यसैले वडा नं. १ का ६० घरधुरीमध्ये ५८ घरधुरी स्वास्थ्य संस्था आउने गरेका छैनन्। छिमेकी गाविसहरुमा रहेका स्वास्थ्य संस्थाहरु टाढा पर्ने हुँदा फलाँटे उपस्वास्थ्य चौकी नै गाउँवासीहरुको सेवा प्राप्त गर्ने निकाय हो। वडा नं.१ का विभिन्न टोलहरुबाट स्वास्थ्य संस्था आउँदा एक घण्टादेखि दुई घण्टा ३०मिनेट सम्म लाग्ने गरेको छ। त्यस्तै वडा नं. २ का बासिन्दाहरु स्वास्थ्य संस्था आइपुग्न ४५ मिनेट देखि एक घण्टासम्म लाग्ने गरेको छ। त्यस्तै वडा नं. ३ बाट ३० मिनेटदेखि ४५ मिनेटसम्म, वडा नं. ४ बाट ४५ मिनेट देखि १ घण्टासम्म, वडा नं. ५ बाट १५ मिनेटदेखि ४५ मिनेटसम्म, वडा नं. ६ बाट १ घण्टादेखि २ घण्टासम्म लाग्ने देखिन्छ। त्यस्तै वडा नं. ७ बाट ३० मिनेटसम्म लाग्ने गरेको छ भने वडा नं. ८ बाट २५-३० मिनेटसम्म लाग्ने गरेको छ भने वडा नं. ९ बाट भने सबैभन्दा नजिकै रहेको स्वास्थ्य संस्था पुग्न १२ देखि १५ मिनेटसम्म समय लाग्ने देखिएको छ।

त्यसैगरी यस गाविसको सबैभन्दा नजिकको अस्पताल धनकुटा अस्पताल हो जुन धनकुटा सदरमुकामस्थित धनकुटा बजारमा रहेको छ। जहाँ पुग्न सबै वडाहरुका जनताहरुलाई ३ घण्टा लाग्दछ। हिउँदमा बस गाविससम्म आउने गरेता पनि वर्षातको मौषममा नियमित बस नचल्लाले छिमेकी पाखिबास गाविससम्म हिँडेर गई त्यहाँबाट एक घण्टाको बसमा यात्रा गरी धनकुटा पुग्नुपर्ने हुन्छ।

२.१.३ सुरक्षित मातृत्व कार्यक्रम :

गर्भवती सेवा लिने महिला संख्या			प्रसुती सेवा (घर तथा स्वास्थ्य संस्थामा गराएको समेत) संख्या			सुत्केरी सेवा		पहिलो पटक जाँच गरेका नवशिशु संख्या	मातृ तथा नवशिशु मृत्यु		
पहिलो पटक २० वर्ष मुनिका	पहिलो पटक २० वर्ष माथिका	चौथो पटक गर्भवती जाँच गरेका	डाक्टर, नर्स, अनमीद्वारा	डाक्टर, नर्स, अनमी वाहेक अन्य स्वास्थ्यकर्मीद्वारा	अन्य	पहिलो पटक सेवा पाएका आमा	सुत्केरी आमालाई सेवा दिएको जम्मा पटक		गर्भावस्था/प्रसुती अवस्था/सुत्केरीपछिको ६ हप्ताभित्र मृत्यु भएका महिला संख्या	जन्मेको २८ दिनभित्र मृत्यु भएका नवशिशु संख्या	मृत जन्म शिशुहरुको संख्या
१५	३७	२९	२०			४५	४५	४५			

स्रोत : उपस्वास्थ्य चौकी, फलाँटे गाविस, आधार वर्ष २०६५/६६

नेपाल सरकारले नियमित सञ्चालन गर्दै आएको सुरक्षित मातृत्व कार्यक्रमको सेवा फलाँटे गाविसमा उपस्वास्थ्य चौकी, फलाँटेले उपलब्ध गराउँदै आएको छ। उक्त उपस्वास्थ्य चौकीको आ.व. २०६५-६६ को अभिलेखानुसार पहिलो पटक गर्भवती सेवा लिने महिला २० वर्ष मुनिका १५ जना र २० वर्ष माथिका ३७ जना रहेका छन्। त्यस्तै चौथो पटक गर्भवती महिलाको जाँच गरेको संख्या २९ रहेको छ भने स्वास्थ्य संस्थामा स्वास्थ्यकर्मीको सहयोगबाट प्रसुती सेवा पाउने महिलाको संख्या २० रहेको छ। त्यसैगरी सुत्केरी सेवा अन्तरगत पहिलो पटक सेवा पाएका आमाहरुको संख्या ४५ र सेवा दिएको संख्या पनि ४५ नै रहेको छ। पहिलो पटक जाँच गरेका नव शिशुहरुको संख्या ४५ नै रहेको छ। यो गाविसमा मातृ तथा शिशु मृत्युको अवस्था नरहेको उपस्वास्थ्य चौकीले जनाएको छ।

२.१.४ खोपको विवरण :

खोपको किसिम	बी.सी. जी.	डी.पी.टी. हेप बी.			पोलियो १			दादुरा		जे.ई.	टी.टी. खोप पाएका गर्भवती महिला		
		पहिलो	दोस्रो	तेस्रो	पहिलो	दोस्रो	तेस्रो	९-११ महिना	१२-२३ महिना		टी.टी. १	टी.टी. २	टी.टी. ३
खोप पाएका संख्या	६७	६९	६३	७९	६९	६३	७९	९०	०	०	०	२३	३९

स्रोत : उपस्वास्थ्य चौकी, फलाँटे, आधार वर्ष २०६५/६६

उपस्वास्थ्य चौकी फलाँटेले गाविसमा नियमित रुपमा खोप कार्यक्रम सञ्चालन भइरहेको जनाएको छ । जसमा विसिजी खोप पाउनेको संख्या ६७, डिपिटी हेप बी पहिलो खोप पाउने ६९, डिपिटी हेप बी दोस्रो खोप पाउने जनसंख्या ६३ र तेस्रो खोप पाउने संख्या ७९ रहेको छ । त्यस्तै गरी पोलियो १ तेस्रो मात्रा पाउनेको संख्या ७९, दादुरा खोप ९-११ महिनाभित्र पाउनेको संख्या ९० रहेको छ भने टीटी खोप पाएका गर्भवती महिलाले टीटी २ लगाएको संख्या २३ रहेको छ । यसैगरी टीटी ३ खोप लगाएको संख्या ३९ रहेको छ ।

२.१.५ पोषणको स्थिति

तौल लिएको (५ वर्ष मुनीका बालबालिकाको पोषणको स्थिति)	उमेर समूह अनुसार बच्चाहरूको संख्या										५ वर्ष मुनिका बच्चाहरूको उपचार गरिएको संख्या				गर्भवती महिलाहरूको संख्या		६ हप्ताभित्रका सुत्केरी महिलाहरूको संख्या		२२५ आइरन चक्की पाएका महिला संख्या	
	०-११ महिना		१२-२३ महिना		२४-३५ महिना		३६-५९ महिना		जम्मा		भिटाभिन ए बाट				जुकाको औषधिबाट उपचार	जुकाको औषधि पाएका	आइरन चक्की पाएका	आइरन चक्की पाएका		भिटाभिन ए पाएका
	कम	सामान्य	कम	सामान्य	कम	सामान्य	कम	सामान्य	कम	सामान्य	आँखा सम्बन्धी	दादुरा	दीर्घ भ्रूण पखाला	कडा कपोषण						
नयाँ									६	१९३					४१	४१	४०	४५	४५	
दोहोर्‍याइ आएका										३२५										४५

स्रोत : उपस्वास्थ्य चौकी, फलाँटे गाविस, आधार वर्ष २०६५/६६

फलाँटे गाविसभित्र रहेका बालबालिकाहरूको पोषणको स्थितिलाई हेर्दा उपस्वास्थ्य चौकीको अभिलेखमा पोषणको स्थिति कम भएका नयाँ बच्चाको संख्या ६ रहेको जनाइएको छ । त्यस्तै सामान्य अवस्थाका बालबालिकाहरूको संख्या १९३ रहेको देखिन्छ भने दोहोर्‍याएर पोषणको स्थिति हेर्दा सामान्य अवस्थामा भएको ३२५ बालबालिका रहेका छन् । त्यसैगरी ५ वर्षभन्दा मुनिका बच्चाहरूलाई जुकाको औषधिबाट उपचार गरिएको संख्या ४१ रहेको छ भने जुकाको औषधि पाएका गर्भवती महिलाको संख्या पनि ४१ नै रहेको छ । त्यस्तै आइरन चक्की पाएका महिलाहरूको संख्या ४५ रहेको छ भने ६ हप्ताभित्रका आइरन चक्की र भिटाभिन ए प्राप्त गर्ने सुत्केरी महिलाको संख्या ४५/४५ रहेको छ । त्यसैगरी दोहोर्‍याएर आएका र २२५ आइरन चक्की प्राप्त गरेका कुल महिलाको संख्या समेत ४५ नै रहेको छ ।

२.१.६ गाविसमा देखा परेका मुख्य रोगहरू :

फलाँटेगाविसमा रहेको उपस्वास्थ्य चौकीले उपलब्ध गराएको आ.व. २०६५/६६ को तथ्याँकलाई हेर्दा एक वर्षमा ओपिडी सेवामा ३०९७ विरामीहरू सेवा लिन आएको र नाम दर्ता गराएको देखिएको छ। जसमा सेवा लिन आउने जेष्ठ नागरीकहरू १६७ रहेका छन्। जसमा स्वासप्रस्वाससम्बन्धी समस्या देखिन्छ। जुन ४३६ व्यक्तिहरूमा समस्या छ। त्यस्तै न्युमोनियाबाट १९० विरामी रहेको देखिन्छ भने भाडापखालाबाट १६८ विरामी रहेका छन्। त्यस्तै गरी उच्च रक्तचाप (२८), बाथरोग (६), मुटुरोग (१), क्षयरोग (६), क्यान्सर (१), चिनी रोग (१०), पक्षघात (६), पथरिया (४), ग्याष्ट्रिक (२०२) र दमरोग (६६) रहेका छन्।

२.१.७ गाविसमा देखिएका दीर्घ रोगहरू :

वडा नं.	वस्ती क्रम संख्या (कोड)	उच्च रक्तचाप	बाथ रोग	मुटुरोग	क्षय रोग	क्यान्सर	चिनी रोग	पक्ष घात	पथरिया	ग्याष्ट्रिक	दम रोग	जम्मा संख्या
१	१	१	०	०	०	०	०	०	१	३२	३	३७
	२	१	०	०	०	०	१	०	०	३०	५	३७
	३	१	०	१	०	०	२	०	०	१९	३	२६
	४	१	०	०	०	०	०	०	०	५	१	७
	५	१	०	०	०	०	०	०	०	१८	५	२४
	कूल	५	०	१	०	०	३	०	१	१०४	१७	१३१
२	१	१	१	०	०	०	०	१	०	५	२	१०
	२	१	०	०	०	०	०	१	०	६	२	१०
	३	०	०	०	१	०	०	०	०	२	०	३
	४	१	०	०	०	०	०	०	०	१	१	३
	५	२	०	०	०	०	२	१	०	२	०	७
	कूल	५	१	०	१	०	२	३	०	१६	५	३३
३	१	२	१	०	१	०	०	०	०	३	५	१२
	२	१	०	०	०	०	०	०	०	१	४	६
	३	०	०	०	०	०	०	१	१	१	२	५
	कूल	३	१	०	१	०	०	१	१	५	११	२३
४	१	०	०	०	०	०	०	०	०	०	१	१
	२	०	०	०	०	०	०	०	०	०	०	०
	३	०	०	०	०	०	०	०	०	०	१	१
	४	०	०	०	०	०	०	०	०	०	०	०
	कूल	०	०	०	०	०	०	०	०	०	२	२
५	१	०	०	०	०	०	०	०	०	०	०	०
	२	०	०	०	०	०	०	०	०	०	१	१
	३	०	०	०	०	०	०	०	०	०	१	१
	४	०	०	०	०	०	०	०	०	०	१	१
	५	०	०	०	०	०	०	०	०	०	०	०
	कूल	०	०	०	०	०	०	०	०	०	३	३
६	१	४	०	०	१	०	०	०	०	१३	३	२१
	२	०	०	०	०	०	०	०	०	६	०	६
	३	०	०	०	०	०	०	०	०	८	१	९
	४	०	०	०	०	०	०	०	०	२२	४	२६
	५	०	०	०	०	०	०	०	०	१८	१	१९

वडा नं.	वस्ती क्रम संख्या (कोड)	उच्च रक्तचाप	बाथ रोग	मुटुरोग	क्षय रोग	क्यान्सर	चिनी रोग	पक्ष घात	पथथरी या	ग्याष्ट्रिक	दम रोग	जम्मा संख्या
	कूल	४	०	०	१	०	०	०	०	६७	९	८१
७	१	५	०	०	२	०	२	१	१	०	५	१६
	२	०	०	०	१	०	०	०	०	०	०	१
	३	०	०	०	०	०	०	०	०	०	२	२
	कूल	५	०	०	३	०	२	१	१	०	७	१९
८	१	१	१	०	०	०	१	०	१	३	१	८
	२	१	०	०	०	०	०	०	०	१	४	६
	३	०	०	०	०	०	०	१	०	३	२	६
	४	१	२	०	०	०	१	०	०	२	१	७
	५	१	०	०	०	०	०	०	०	१	१	३
	कूल	४	३	०	०	०	२	१	१	१०	९	३०
९	१	०	०	०	०	०	१	०	०	०	२	३
	२	१	०	०	०	०	०	०	०	०	०	१
	३	०	०	०	०	०	०	०	०	०	०	०
	४	०	१	०	०	०	०	०	०	०	१	२
	५	१	०	०	०	०	०	०	०	०	०	१
	६	०	०	०	०	०	०	०	०	०	०	०
	७	०	०	०	०	०	०	०	०	०	०	०
	८	०	०	०	०	१	०	०	०	०	०	१
	कूल	२	१	०	०	१	१	०	०	०	३	८
	जम्मा	२८	६	१	६	१	१०	६	४	२०२	६६	३३०

(स्रोत : घरघुरी सर्वेक्षण, २०६६ मंसीर)

फलाँटे गाविसमा रहेको उपस्वास्थ्य चौकीले उपलब्ध गराएको आ.व. २०६५/६६ को तथ्याँकलाई हेर्दा ग्याष्ट्रिकका रोगी सबैभन्दा बढी देखिन्छ। वडा नं. १ मा सबैभन्दा बढी ग्याष्ट्रिकका विरामी १०४ रहेका छन्। त्यस्तै वडा नं. २ मा १६, वडा नं. ३ मा ५, वडा नं. ६ मा ६७ र वडा नं. ८ मा १० रोगी पाइएको छ। त्यसैगरी यस आर्थिक वर्षमा सबैभन्दा बढी विरामी परेर स्वास्थ्य संस्थामा आएका विरामीहरूको संख्याको आधारमा दीर्घ रोगहरू क्रमशः उच्च रक्तचाप (२८), बाथरोग (६), मुटुरोग (१), क्षयरोग (६), क्यान्सर (१), चिनी रोग (१०), पक्षघात (६), पथथरिया (४), ग्याष्ट्रिक (२०२) र दमरोग (६६) रहेका छन्। यसरी स्वास्थ्य संस्थामा देखिएका मुख्य १० रोगहरूबाट संक्रमित विरामीहरूको संख्या ३३० रहेको छ।

२.१.८ दीर्घरोगबाट गत दुई वर्षमा मृत्यु भएको विवरण :

वडा नं.	वस्ती क्रम संख्या (कोड)	दम रोगले मृत्यु हुनेको संख्या	मलेरियाले मृत्यु हुनेको संख्या	क्षयरोगले मृत्यु हुनेको संख्या	क्यान्सरले मृत्यु हुनेको संख्या	पक्षघात भएर मृत्यु हुनेको संख्या	जम्मा संख्या
१	१	१	०	१	१	०	३
	२	२	०	०	०	०	२
	३	१	०	०	०	०	१
	४	०	०	०	०	१	१
	५	०	०	०	०	०	०
	कूल	४	०	१	१	१	७

वडा नं.	वस्ती क्रम संख्या (कोड)	दम रोगले मृत्यु हुनेको संख्या	मलेरियाले मृत्यु हुनेको संख्या	क्षयरोगले मृत्यु हुनेको संख्या	क्यान्सरले मृत्यु हुनेको संख्या	पक्षघात भएर मृत्यु हुनेको संख्या	जम्मा संख्या
२	१	०	०	१	०	०	१
	२	०	०	०	०	०	०
	३	०	०	०	०	०	०
	४	०	०	०	०	०	०
	५	०	०	०	०	०	०
	कुल	०	०	१	०	०	१
३	१	१	१	१	२	०	५
	२	०	०	०	०	०	०
	३	०	०	०	०	०	०
	कुल	१	१	१	२	०	५
४	१	१	०	०	०	०	१
	२	०	०	०	०	०	०
	३	०	०	०	०	०	०
	४	०	०	०	०	०	०
	कुल	१	०	०	०	०	१
५	१	०	०	०	०	०	०
	२	०	०	०	०	०	०
	३	०	०	०	०	०	०
	४	१	०	०	०	०	१
	५	०	०	०	०	०	०
	कुल	१	०	०	०	०	१
६	१	०	०	०	०	०	०
	२	०	०	०	०	०	०
	३	१	०	०	०	०	१
	४	०	०	०	०	०	०
	५	०	०	०	०	०	०
	कुल	१	०	०	०	०	१
७	१	०	०	०	०	०	०
	२	०	०	०	०	०	०
	३	१	०	०	०	०	१
	कुल	१	०	०	०	०	१
८	१	०	०	०	०	०	०
	२	१	०	०	०	०	१
	३	०	०	०	०	०	०
	४	०	०	०	०	०	०
	५	०	०	१	०	०	१
	कुल	१	०	१	०	०	२
९	१	०	०	०	०	०	०
	२	१	०	०	०	०	१
	३	०	०	०	०	०	०

वडा नं.	वस्ती क्रम संख्या (कोड)	दम रोगले मृत्यु हुनेको संख्या	मलेरियाले मृत्यु हुनेको संख्या	क्षयरोगले मृत्यु हुनेको संख्या	क्यान्सरले मृत्यु हुनेको संख्या	पक्षघात भएर मृत्यु हुनेको संख्या	जम्मा संख्या
	४	०	०	०	०	०	०
	५	०	०	०	०	०	०
	६	०	०	०	०	०	०
	७	०	०	०	०	०	०
	८	०	०	०	०	०	०
	कुल	१	०	०	०	०	१
	जम्मा	११	१	४	३	१	२०

(स्रोत : घरघुरी सर्वेक्षण, २०६६ मंसीर)

फलाँटे गाविसमा गत दुई वर्षभित्र ५ वटा दीर्घरोगबाट मृत्यु हुने मानिसहरूको संख्या २० रहेको देखिन्छ। मुख्य दीर्घरोगहरू दम, चिनीरोग, क्षयरोग, क्यान्सर र पक्षघातबाट मानिसहरूको मृत्यु भएको हो। जसमध्ये सबभन्दा बढी वडा नं. १ मा ७ जना, त्यस्तै वडा नं. २ मा १, वडा नं. ३ मा ५ जना, वडा नं. ४, ५, ६, ७ र ९ मा १/१ जना तथा वडा नं. ८ मा २ जनाको मृत्यु भएको छ। दीर्घरोगबाट मृत्यु भएका मध्ये सबैभन्दा बढी दमरोगबाट र सबैभन्दा कम मलेरिया र पक्षघातबाट १/१ जना रहेका छन्। त्यस्तै क्षयरोगबाट ४, क्यान्सरबाट ३ को मृत्यु भइसकेको छ।

२.१.९ परिवार नियोजनको अवस्था

वडा नं.	वस्ती क्रम संख्या (कोड)	स्थायी परिवार नियोजन गर्ने जम्मा संख्या	अस्थायी साधनको प्रयोग गर्ने जम्मा संख्या	स्थायी तथा अस्थायी परिवार नियोजनको साधन प्रयोग गर्ने कूल संख्या
१	१	१	१२	१३
	२	०	४	४
	३	०	३	३
	४	०	२	२
	५	०	३	३
	कुल	१	२४	२५
२	१	५	३	८
	२	१	०	१
	३	०	०	०
	४	०	०	०
	५	०	०	०
	कुल	६	३	९
३	१	२	६	८
	२	३	३	६
	३	५	२	७
	कुल	१०	११	२१
४	१	०	१	१
	२	०	१	१
	३	०	०	०
	४	०	१	१
	कुल	०	३	३
५	१	३	५	८
	२	२	४	६

वडा नं.	वस्ती क्रम संख्या (कोड)	स्थायी परिवार नियोजन गर्ने जम्मा संख्या	अस्थायी साधनको प्रयोग गर्ने जम्मा संख्या	स्थायी तथा अस्थायी परिवार नियोजनको साधन प्रयोग गर्ने कूल संख्या
	३	१	१	२
	४	०	२	२
	५	१	८	९
	कूल	७	२०	२७
६	१	७	१	८
	२	३	३	६
	३	३	४	७
	४	८	९	१७
	५	६	५	११
	कूल	२७	२२	४९
७	१	८	५	१३
	२	२	२	४
	३	५	५	१०
	कूल	१५	१२	२७
८	१	०	४	४
	२	७	४	११
	३	३	२	५
	४	१	४	५
	५	७	६	१३
	कूल	१८	२०	३८
९	१	१	६	७
	२	१	६	७
	३	०	५	५
	४	०	५	५
	५	०	५	५
	६	०	८	८
	७	१	१०	११
	८	०	६	६
	कूल	३	५१	५४
	जम्मा	८७	१६६	२५३

(स्रोत : घरधुरी सर्वेक्षण, २०६६ मंसीर)

फलाँटे गाविसमा परिवार नियोजनको स्थायी तथा अस्थायी विधि अपनाउने परिवारहरु २५३ रहेका छन् । गाविसको कुल घरधुरी संख्या ५५३ मध्ये यो संख्या ४५.७५% हो । कुल जनसंख्या ३४११ मध्ये ७.४१% जनसंख्या परिवार नियोजन सेवा प्रयोग कर्तामा परेका छन् । परिवार नियोजनको अस्थायी विधि अपनाउने जनसंख्या १६६ (६५.६१%) र स्थायी विधि अपनाउने संख्या ८७ (३४.३८%) रहेको छ ।

स्थायी र अस्थायी परिवार नियोजनका साधनहरुको सबभन्दा बढी प्रयोग गर्ने क्षेत्र वडा नं. ९ हो जहाँ ५१ (२०.१६%) ले परिवार नियोजनका अस्थायी उपायहरु अवलम्बन गर्ने गरेका छन् । त्यस्तै सबभन्दा कम परिवार नियोजनको प्रयोग गर्ने क्षेत्र वडा नं. ४ हो जहाँ ३ जनाले मात्र परिवार नियोजनको प्रयोग गर्दै आएका छन् । अस्थायी साधनहरुको प्रयोग सबभन्दा बढी गर्ने संख्या वडा नं. ९ मा छ जहाँ ५१ जना अस्थायी साधनप्रयोग कर्ता रहेका छन् । त्यस्तै सबभन्दा कम वडा नं. ४ मा ३ जनाले अस्थायी साधनको प्रयोग गर्दै आएका छन् ।

स्थायी परिवार नियोजन गर्ने संख्या सबैभन्दा बढी वडा नं. ६ मा छ जहाँ २६ घरपरिवारले यो सेवा अवलम्बन गरेका छन् । सबैभन्दा कम स्थायी परिवार नियोजन गर्नेको संख्या वडा नं. ९ मा ३ रहेको छ । वडा नं. ४ मा स्थायी परिवार नियोजन गर्ने व्यक्तिहरु रहेका छैनन् । परिवार नियोजनको स्थायी उपाय अवलम्बन गर्नेहरुको संख्या वडा नं. १ मा १, वडा नं. २ मा ६, वडा नं. ३ मा १०, वडा नं. ५ मा ७, वडानं. ६ मा २७, वडा नं. ८ मा १८ र वडा नं. ९ मा ३ रहेको पाइन्छ । त्यस्तै अस्थायी परिवार नियोजनका साधनहरुको प्रयोग गर्ने संख्या वडा नं. १ मा २४, वडा नं. २ मा ३, वडा नं. ३ मा ११, वडा नं. ४ मा ३, वडानं. ५ मा २०, वडा नं. ६ मा २२, वडा नं. ७ मा १२, वडा नं. ८ मा २० र वडा नं. ९ मा ५१ रहेको छ ।

२.२.१ साक्षरता

वडा नं.	वस्ती कम संख्या (कोड)	६ - १५ वर्ष उमेर समूह						१६ - ४५ वर्ष उमेर समूह						४६ - ६० वर्ष उमेर समूह						६० वर्ष भन्दा माथि उमेर समूह						कुल जम्मा					
		साक्षर			निरक्षर			साक्षर			निरक्षर			साक्षर			निरक्षर			साक्षर			निरक्षर			साक्षर			निरक्षर		
		महिला	पुरुष	जम्मा	महिला	पुरुष	जम्मा	महिला	पुरुष	जम्मा	महिला	पुरुष	जम्मा	महिला	पुरुष	जम्मा	महिला	पुरुष	जम्मा	महिला	पुरुष	जम्मा	महिला	पुरुष	जम्मा	महिला	पुरुष	जम्मा	महिला	पुरुष	जम्मा
१	१	१२	८	२०	०	२	२	१६	१९	३५	४	१	५	३	५	८	१	२	३	०	२	२	१	०	१	३१	३४	६५	६	५	११
	२	९	८	१७	०	२	२	११	१९	३०	२	४	६	१	५	६	४	२	६	०	२	२	०	०	०	२१	३४	५५	६	८	१४
	३	१४	५	१९	०	०	०	७	८	१५	३	२	५	६	४	१०	२	०	२	०	०	०	२	१	३	२७	१७	४४	७	३	१०
	४	१०	५	१५	०	०	०	८	५	१३	०	०	०	१	२	३	१	१	२	०	१	१	१	१	२	१९	१३	३२	२	२	४
	५	८	१०	१८	०	०	०	१४	११	२५		१	१	१	३	४	२	२	४	०	२	२	३	२	५	२३	२६	४९	५	५	१०
	कूल	५३	३६	८९	०	४	४	५६	६२	११८	९	८	१७	१२	१९	३१	१०	७	१७	०	७	७	७	४	११	१२१	१२४	२४५	२६	२३	४९
२	१	२२	१०	३२	१	०	१	२१	२०	४१	४	२	६	३	८	११	५	१	६	१	०	१	५	१	६	४७	३८	८५	१५	४	१९
	२	८	६	१४	०	०	०	११	११	२२	४	१	५	०	१	१	१	२	३	०	०	०	५	२	७	१९	१८	३७	१०	५	१५
	३	६	५	११	०	०	०	७	६	१३	३	१	४	०	१	१	३	३	६	०	०	०	०	१	१	१३	१२	२५	६	५	११
	४	६	६	१२	०	०	०	११	११	२२	४	१	५	०	१	१	१	०	१	०	१	१	३	०	३	१७	१९	३६	८	१	९
	५	९	१३	२२	०	०	०	९	१४	२३	५	१	६	३	५	८	०	०	०	२	२	४	२	१	३	२३	३४	५७	७	२	९
	कूल	५१	४०	९१	१	०	१	५९	६२	१२१	२०	६	२६	६	१६	२२	१०	६	१६	३	३	६	१५	५	२०	११९	१२१	२४०	४६	१७	६३
३	१	९	१६	२५	१	१	२	१५	२०	३५	४	१	५	४	५	९	३	२	५	५	३	८	२	२	४	३३	४४	७७	१०	६	१६
	२	११	१४	२५	४	३	७	१०	१५	२५	९	४	१३	१	२	३	५	३	८	०	२	२	२	२	४	२२	३३	५५	२०	१२	३२
	३	३०	२२	५२	३	४	७	३१	४७	७८	१२	३	१५	१	५	६	५	५	१०	१	२	३	७	६	१३	६३	७६	१३९	२७	१८	४५
	कूल	५०	५२	१०२	८	८	१६	५६	८२	१३८	२५	८	३३	६	१२	१८	१३	१०	२३	६	७	१३	११	१०	२१	११८	१५३	२७१	५७	३६	९३
४	१	१४	१५	२९	१	१	२	७	१५	२२	८	४	१२	०	४	४	२	१	३	०	१	१	२	२	४	२१	३५	५६	१३	८	२१
	२	९	२१	३०	०	०	०	१०	१२	२२	६	५	११	३	४	७	६	२	८	२	१	३	२	५	७	२४	३८	६२	१४	१२	२६
	३	१४	१८	३२	१	२	३	१४	१२	२६	४	०	४	३	५	८	५	७	१२	२	०	२	४	०	४	३३	३५	६८	१४	९	२३
	४	१५	२०	३५	०	०	०	२२	१९	४१	८	८	१६	६	८	१४	५	३	८	५	२	७	१	१	२	४८	४९	९७	१४	१२	२६
	कूल	५२	७४	१२६	२	३	५	५३	५८	१११	२६	१७	४३	१२	२१	३३	१८	१३	३१	९	४	१३	९	८	१७	१२६	१५७	२८३	५५	४१	९६
५	१	९	३	१२	०	२	२	१३	१५	२८	२	०	२	३	२	५	०	०	०	१	२	३	१	१	२	२६	२२	४८	३	३	६
	२	७	९	१६	०	०	०	११	६	१७	०	०	०	१	२	३	२	०	२	०	२	२	१	१	२	१९	१९	३८	३	१	४
	३	२	१	३	०	०	०	४	४	८	१	०	१	०	२	२	४	३	७	०	०	०	०	३	३	६	७	१३	५	६	११
	४	१	२	३	०	०	०	४	५	९	०	०	०	०	०	०	१	०	१	०	०	०	०	०	०	५	७	१२	१	०	१
	५	५	६	११	२	१	३	११	९	२०	३	२	५	१	२	३	२	२	४	०	०	०	२	१	३	१७	१७	३४	९	६	१५

वडा नं.	वस्ती कम् संख्या (कोड)	६ - १५ वर्ष उमेर समूह						१६ - ४५ वर्ष उमेर समूह						४६ - ६० वर्ष उमेर समूह						६० वर्ष भन्दा माथि उमेर समूह						कुल जम्मा					
		साक्षर			निरक्षर			साक्षर			निरक्षर			साक्षर			निरक्षर			साक्षर			निरक्षर			साक्षर			निरक्षर		
		महिला	पुरुष	जम्मा	महिला	पुरुष	जम्मा	महिला	पुरुष	जम्मा	महिला	पुरुष	जम्मा	महिला	पुरुष	जम्मा	महिला	पुरुष	जम्मा	महिला	पुरुष	जम्मा	महिला	पुरुष	जम्मा	महिला	पुरुष	जम्मा	महिला	पुरुष	जम्मा
	कूल	२४	२१	४५	२	३	५	४३	३९	८२	६	२	८	५	८	१३	९	५	१४	१	४	५	४	६	१०	७३	७२	१४५	२१	१६	३७
६	१	४	४	८	१	१	२	५	११	१६	१	०	१	२	३	५	३	०	३	०	०	०	१	१	२	११	१८	२९	६	२	८
	२	१	३	४	१	२	३	४	७	११	१	०	१	२	१	३	०	०	०	०	०	०	०	१	१	७	११	१८	२	३	५
	३	५	४	९	०	०	०	६	१०	१६	०	१	१	१	०	१	१	०	१	०	२	२	१	०	१	१२	१६	२८	२	१	३
	४	७	७	१४	३	१	४	१८	७	२५	०	०	०	३	५	८	१	०	१	२	१	३	२	१	३	३०	२०	५०	६	२	८
	५	२	११	१३	१	०	१	१०	११	२१	०	०	०	३	४	७	१	२	३	२	२	४	२	२	४	१७	२८	४५	४	४	८
	कूल	१९	२९	४८	६	४	१०	४३	४६	८९	२	१	३	११	१३	२४	६	२	८	४	५	९	६	५	११	७७	९३	१७०	२०	१२	३२
७	१	१७	१३	३०	०	१	१	१५	१५	३०	४	६	१०	११	१२	२३	८	३	११	५	३	८	१	२	३	४८	४३	९१	१३	१२	२५
	२	३	९	१२	३	०	३	११	१२	२३	१	०	१	५	३	८	१	१	२	०	२	२	२	३	५	१९	२६	४५	७	४	११
	३	१२	१०	२२	२	१	३	१८	२०	३८	३	३	६	१	८	९	४	१	५	१	२	३	२	२	४	३२	४०	७२	११	७	१८
	कूल	३२	३२	६४	५	२	७	४४	४७	९१	८	९	१७	१७	२३	४०	१३	५	१८	६	७	१३	५	७	१२	९९	१०९	२०८	३१	२३	५४
८	१	१०	१२	२२	०	१	१	९	१७	२६	३	०	३	१	४	५	४	२	६	०	०	०	२	०	२	२०	३३	५३	९	३	१२
	२	११	११	२२	०	०	०	१५	१६	३१	३	२	५	४	४	८	३	०	३	२	१	३	४	३	७	३२	३२	६४	१०	५	१५
	३	१४	११	२५	०	०	०	११	९	२०	१	३	४	१	४	५	२	१	३	०	१	१	४	३	७	२६	२५	५१	७	७	१४
	४	३	१	४	०	०	०	६	३	९	०	०	०	३	६	९	४	०	४	२	२	४	१	०	१	१४	१२	२६	५	०	५
	५	१९	१५	३४	३	२	५	९	११	२०	५	६	११	१	०	१	४	०	४	१	१	२	१	३	४	३०	२७	५७	१३	११	२४
	कूल	५७	५०	१०७	३	३	६	५०	५६	१०६	१२	११	२३	१०	१८	२८	१७	३	२०	५	५	१०	१२	९	२१	१२२	१२९	२५१	४४	२६	७०
९	१	१०	४	१४	०	०	०	६	७	१३	३	४	७	२	०	२	५	४	९	०	०	०	२	३	५	१८	११	२९	१०	११	२१
	२	४	२	६	१	२	३	१३	१६	२९	५	२	७	०	२	२	५	५	१०	०	०	०	१	१	२	१७	२०	३७	१२	१०	२२
	३	६	४	१०	१	३	४	३	६	९	५	६	११	०	१	१	१	१	२	०	०	०	१	१	२	९	११	२०	८	११	१९
	४	६	८	१४	४	२	६	११	७	१८	७	५	१२	१	०	१	२	३	५	०	०	०	२	२	४	१८	१५	३३	१५	१२	२७
	५	११	८	१९	०	०	०	७	११	१८	७	४	११	०	१	१	४	१	५	०	०	०	३	१	४	१८	२०	३८	१४	६	२०
	६	१०	७	१७	४	४	८	६	६	१२	५	८	१३	०	०	०	३	३	६	०	०	०	२	०	२	१६	१३	२९	१४	१५	२९
	७	१०	१०	२०	०	०	०	११	१२	२३	११	१५	२६	१	१	२	६	६	१२	०	०	०	४	४	८	२२	२३	४५	२१	२५	४६
	८	४	६	१०	०	०	०	११	१५	२६	३	०	३	२	३	५	८	३	११	०	०	०	०	२	२	१७	२४	४१	११	५	१६
	कूल	६१	४९	११०	१०	११	२१	६८	८०	१४८	४६	४४	९०	६	८	१४	३४	२६	६०	०	०	०	१५	१४	२९	१३५	१३७	२७२	१०५	९५	२००
जम्मा		३९९	३८३	७८२	३७	३८	७५	४७२	५३२	१००४	१५४	१०६	२६०	८५	१३८	२२३	१३०	७७	२०७	३४	४२	७६	८४	६८	१५२	९९०	१०९५	२०८५	४०५	२८९	६९४

(स्रोत : घरधुरी सर्वेक्षण, २०६६ मंसीर)

फलाँटे गाविसमा रहेको कुल जनसंख्या ३४११ मध्ये ५ वर्षमुनिका बालबालिकाहरुको संख्या ३५६ रहेको छ। ५ वर्षमुनिका बालबालिकाहरुलाई साक्षर र निरक्षरभित्र नराखिने हुँदा साक्षरता दर हेरिने कुल जनसंख्या ३०५५ हुन आउँछ। त्यसकारण कुल जनसंख्या ३०५५ मध्ये साक्षर २०८५ (६८.२५%) र निरक्षर ६९४ (३१.७५%) रहेको छ। साक्षर जनसंख्या २०८५ मध्ये साक्षर महिलाको जनसंख्या ९९० (४७.४८%) र साक्षर पुरुष जनसंख्या १०९५ (५२.५२%) रहेको छ। त्यसैगरी निरक्षर जनसंख्या ६९४ मध्ये निरक्षर महिलाको संख्या ४०५ (५८.३६%) र निरक्षर पुरुषको संख्या २८९ (४१.६४%) रहेको छ।

कुल साक्षर जनसंख्या २०८५ मध्ये ६-१५ वर्ष उमेर समुहमा ७८२ (३७.५२%) र कुल निरक्षर ६९४ मध्ये ७५ (१०.८१%), १६-४५ वर्ष उमेर समुहमा साक्षर १००४ (४८.१५%), निरक्षर २६० (३७.४६%), ४६-६० वर्ष उमेर समुहमा साक्षर २२३ (१०.७०%) र निरक्षर २०७ (२९.८३%) र ६० वर्षभन्दा माथि साक्षर ७६ (३.६४%) र निरक्षर १५२ (२१.९०%) जनसंख्या रहेको पाइन्छ।

यहाँ उल्लेखनीय कुरा के छ भने विद्यालय उमेर समुह ६-१५ वर्षका बालबालिकाहरु ७५ (१०.८१%) निरक्षर रहेको देखिन्छ। जस्मा बालिका ३७ (४९.३३%) र निरक्षर बालक ३८ (५०.६७%) रहेको छ। सरकारले निरक्षरता उन्मुलन, सबै बालबालिकाहरुलाई अनिवार्य विद्यालय भर्ना गराउने अभियान सञ्चालन गरी घरदैलो अभियान गरिरहेको भएता पनि पाँच दर्जन बालबालिकाहरु अझै विद्यालय जान नपाएको यो तथ्यांकले देखाउँछ। यसतर्फ सम्बन्धित निकायको ध्यान जान जरुरी छ।

यस गाविसका सबै वडाहरुमा ६-१५ वर्ष उमेर समुहका बालबालिका भेटिएका छन्। जसमध्ये धेरै निरक्षर बालबालिका वडा नं. ९ मा १० केटा, ११ केटा गरी कुल २१ निरक्षर रहेको देखिन्छ। यस्तैगरी वडा नं. ३ मा १६, वडा नं. ६ मा १०, वडा नं. ७ मा ७, वडा नं. ८ मा ६, वडा नं. ४ र ५ मा ५/५, वडा नं. १ मा ४ र वडा नं. २ मा १ जना बालबालिका निरक्षर रहेको पाइएको छ।

यसैगरी उमेर समुह १६-४५ वर्षमा कुल निरक्षर जनसंख्या २६० रहेकोमध्ये महिला १५४ (५९.२३%) र निरक्षर पुरुष १०६ (४०.७७%) रहेको छ। त्यस्तै ४६-६० वर्ष उमेर समुहमा कुल निरक्षर संख्या २०७ रहेकामा कुल निरक्षर महिला १३० (६२.८०%) र पुरुष ७७ (३७.२०%) रहेको छ। त्यसैगरी ६० वर्षभन्दा माथि उमेर समुहका कुल निरक्षर संख्या १५२ मध्ये निरक्षर महिला ८४ (५५.२६%) र निरक्षर पुरुष ६८ (४४.७४%) रहेको छ।

निरक्षर जनसंख्याको यो तथ्यांकलाई विश्लेषण गर्दा ६-१५ वर्ष उमेर समुहमा महिला निरक्षर दर ५०% हाराहारीमा देखिन्छ भने १५-४५ वर्ष उमेर समुहमा र ४५-६० वर्ष उमेर समुह तथा ६० वर्षभन्दा माथि उमेर समुहमा महिला निरक्षर दर ५०% भन्दा बढी रहेको देखिन्छ।

वडास्तरीय निरक्षरताको अवस्था हेर्दा सबैभन्दा बढी वडानं. ९ मा २०० (२८.८२%) रहेको छ भने वडा नं. ४ मा ९६ (१३.८३%), वडा नं. ८ मा ७० (१०.०८%), वडा नं. ३ मा ९३ (१३.३८%), वडा नं. २ मा ६३ (९.०७%), वडा नं. १ मा ४९ (७.०८%), वडा नं. ७ मा ५४ (७.७८%), वडा नं. ५ मा ३७ (५.३३%) र वडा नं. ६ मा सबभन्दा कम ३२ (४.६१%) रहेको देखिन्छ।

गाविसको कुल साक्षर जनसंख्या २०८५ बाट वडास्तरीय साक्षर जनसंख्याको विश्लेषण गर्दा वडा नं. १ मा २४५ (११.७५%), वडा नं. २ मा २४० (११.५१%), वडा नं. ३ मा २७१ (१३%), वडा नं. ४ मा २८३ (१३.५७%), वडा नं. ५ मा १४५ (६.९५%), वडा नं. ६ मा १७० (८.१५%), वडा नं. ७ मा २०८ (९.९८%), वडा नं. ८ मा २५१ (१२.०४%) र वडा नं. ९ मा २७२ (१३.०५%) जनसंख्या रहेको देखिन्छ। यसबाट के देखिन्छ भने सबभन्दा बढी वडा नं. ४ मा १३.५७% साक्षर देखिन्छ भने सबभन्दा कम वडा नं. ५ मा ६.९५% साक्षर रहेको देखिन्छ।

फलाँटे गाविसको कुल जनसंख्या ३४११ बाट साक्षरता हेर्दा कुल साक्षरता दर ६१.१३%, कुल महिला जनसंख्या १६५७ मध्ये ९९० साक्षर महिला रहेकोमा महिला साक्षरता दर ५९.७५% र कुल पुरुष संख्या १७५४ मध्ये साक्षर १०९५ रहेकोमा पुरुष साक्षरता दर ६२.४२% रहेको छ। तर ५ वर्षमुनिका बालबालिकाहरुको संख्यालाई साक्षरता दर निर्धारण गर्न प्रयोग गर्नु उपयुक्त मानिन्दैन।

२.२.२

जातिगत आधारमा साक्षरता

जाति समूह	जातिका नाम	६ - १५ वर्ष उमेर समूह						१६ - ४५ वर्ष उमेर समूह						४६ - ६० वर्ष उमेर समूह						६० वर्ष भन्दा माथि उमेर समूह						कुल जम्मा						जनसंख्या
		साक्षर			निरक्षर			साक्षर			निरक्षर			साक्षर			निरक्षर			साक्षर			निरक्षर			साक्षर			निरक्षर			
		महिला	पुरुष	जम्मा	महिला	पुरुष	जम्मा	महिला	पुरुष	जम्मा	महिला	पुरुष	जम्मा	महिला	पुरुष	जम्मा	महिला	पुरुष	जम्मा	महिला	पुरुष	जम्मा	महिला	पुरुष	जम्मा	महिला	पुरुष	जम्मा	महिला	पुरुष	जम्मा	
ब्राह्मण	ब्राह्मण	८	९	१७	०	०	०	१२	११	२३	१	१	२	८	७	१५	२	१	३	२	२	४	४	१	५	३०	२९	५९	७	३	१०	६९
क्षेत्री	क्षेत्री	११९	१०७	२२६	८	८	१६	१५४	१८४	३३८	३८	१५	५३	२५	४०	६५	२८	१६	४४	३	१७	२०	३२	१७	४९	३०१	३४८	६४९	१०६	५६	१६२	८११
	कुल	१२७	११६	२४३	८	८	१६	१६६	१९५	३६१	३९	१६	५५	३३	४७	८०	३०	१७	४७	५	१९	२४	३६	१८	५४	३३१	३७७	७०८	११३	५९	१७२	८८०
आदिवासी	राई	८४	१०२	१८६	३	५	८	९२	११७	२०९	२६	१५	४१	२८	३८	६६	३२	१७	४९	३	९	१२	१७	१३	३०	२०७	२६६	४७३	७८	५०	१२८	६०१
	मगर	४६	४४	९०	८	५	१३	६३	६७	१३०	३०	१९	४९	५	१०	१५	२०	११	३१	१	१	२	१०	११	२१	११५	१२२	२३७	६८	४६	११४	३५१
	तामाङ्ग	४३	३६	७९	३	२	५	५१	४६	९७	१७	१३	३०	५	११	१६	१४	८	२२	२	२	४	८	३	११	१०१	९५	१९६	४२	२६	६८	२६४
	नेवार	१६	९	२५	०	०	०	१३	१९	३२	५	२	७	१	२	३	१	०	१	०	०	०	५	५	१०	३०	३०	६०	११	७	१८	७८
	भुजल	१६	१६	३२	०	०	०	१९	२२	४१	२	०	२	२	६	८	१२	८	२०	१	१	२	०	३	३	३८	४५	८३	१४	११	२५	१०८
	सुनुवार	०	३	३	०	०	०	४	२	६	०	०	०	०	०	०	०	०	०	०	०	०	०	०	०	४	५	९	०	०	०	९
	कुल	२०५	२१०	४१५	१४	१२	२६	२४२	२७३	५१५	८०	४९	१२९	४१	६७	१०८	७९	४४	१२३	७	१३	२०	४०	३५	७५	४९५	५६३	१०५८	२१३	१४०	३५३	१४११
दलित	दमाई	३१	२२	५३	१	१	२	१९	२५	४४	८	६	१४	३	१	४	१०	१	११	१	१	२	२	५	७	५४	४९	१०३	२१	१३	३४	१३७
	कामी	१६	११	२७	१	३	४	१७	१७	३४	४	०	४	१	७	८	४	२	६	१	१	२	१	१	२	३५	३६	७१	१०	६	१६	८७
	साकी	१४	१४	२८	३	३	६	१९	२१	४०	१०	६	१६	२	४	६	५	२	७	०	२	२	१	१	२	३५	४१	७६	१९	१२	३१	१०७
	कुल	६१	४७	१०८	५	७	१२	५५	६३	११८	२२	१२	३४	६	१२	१८	१९	५	२४	२	४	६	४	७	११	१२४	१२६	२५०	५०	३१	८१	३३१
	जम्मा	३९३	३७३	७६६	२७	२७	५४	४६३	५३१	९९४	१४१	७७	२१८	८०	१२६	२०६	१२८	६६	१९४	१४	३६	५०	६०	१४०	९५०	१०६६	२०१६	३७६	२३०	६०६	२६२२	

(स्रोत : घरघुरी सर्वेक्षण, २०६६ मंसिर)

फलाँटे गाविसमा रहेका आदिवासी जनजातीहरूमा राई, मगर, तामाङ्ग, नेवार, भुजेल, सुनुवार गरी ७ वटा रहेको छन् भने दलित समुदायभित्र दमाई, कामी र साकी रहेका छन् । त्यस्तै अन्य जाति क्षेत्री र ब्राम्हण रहेका छन् । यस गाविसको जनसंख्यालाई जातिगत आधारमा साक्षरताको अवस्था विश्लेषण गर्दा जनजातीहरूको कुल जनसंख्या १४११ रहेको छ । त्यसमा ५ वर्षमुनिका बालबालिकाहरूको साक्षरता दर विश्लेषण नगरीने हुँदा यो ५ वर्षभन्दा माथिको कुल जनसंख्या मात्र हो । कुल जनसंख्या १४११ बाट साक्षरता दर विश्लेषण गर्दा कुल साक्षर जनसंख्या १०५८ (७४.९८%) रहेको छ । जसमा महिला साक्षरता संख्या ४९५ (४६.७८%) रहेको छ भने पुरुषहरूको साक्षरता संख्या ५६३ (५३.२२%) रहेको छ । त्यस्तै जनजातीहरूको कुल संख्या १४११ बाट निरक्षर संख्या ३५३ (२५.०२%) रहेको छ । जसमा महिलाको निरक्षर संख्या २१३ (६०.३३%) रहेको छ भने पुरुष निरक्षर संख्या १४० (३९.६६%) रहेको छ ।

फलाँटे गाविसमा ३ वटा दलित जाती रहेकोमा कुल जनसंख्या ३३१ छ । कुल जनसंख्या ३३१ मध्ये २५० साक्षर संख्या रहेको छ जुन कुल संख्याको ७५.५२% हो । जसमा महिला साक्षर संख्या १२४ (४९.६०%) र पुरुष साक्षर संख्या १२६ (५०.४०%) देखिन्छ । त्यसैगरी निरक्षर संख्या ८१ (२४.४७%) रहेको छ । जसमा महिला निरक्षर संख्या ५० (६१.७२%) र पुरुष निरक्षर संख्या ३१ (३८.२८%) रहेको देखिन्छ ।

ब्राम्हण क्षेत्रीको कुल जनसंख्या ८८० रहेको छ । कुल ८८० जनसंख्याबाट साक्षर जनसंख्या ७०८ (८०.४५%) रहेको देखिन्छ भने कुल निरक्षर संख्या १७२ (१९.५५%) रहेको छ । कुल साक्षर जनसंख्या ७०८ मध्ये महिला साक्षर संख्या ३३१ (४६.७५%) र पुरुष साक्षर संख्या ३७७ (५३.२४%) हुन आउँछ । त्यसैगरी कुल निरक्षर १७२ मध्ये महिला निरक्षर संख्या ११३ (६५.६९%) र निरक्षर पुरुष संख्या ५९ (३४.३१%) रहेको छ ।

उता ६-१५ वर्ष उमेर समुहमा आदिवासी जनजातीहरूको साक्षर संख्या ४१५ (महिला २०५, पुरुष २१०) र निरक्षर संख्या २६ (१४ महिला, १२ पुरुष) रहेका छन् । त्यसैगरी यसै उमेर समुहका दलित जाति अन्तरगत साक्षर संख्या १०८ (६१ महिला, ४७ पुरुष) रहेको पाइन्छ भने निरक्षर संख्या १२ (५ महिला, ७ पुरुष) रहेको छ । त्यस्तै ब्राम्हणक्षेत्री अन्तरगत कुल साक्षर २४३ (११६ पुरुष, १२७ महिला) र निरक्षर संख्या १६ (८/८ महिला पुरुष) रहेको पाइन्छ ।

यसैगरी १६-४५ वर्ष उमेर समुहमा आदिवासी जनजातीहरूको साक्षर जनसंख्या ५१५ (२४२ महिला, २७३ पुरुष) रहेको छ भने निरक्षर संख्या १२९ (४९ पुरुष, ८० महिला) रहेको पाइन्छ । त्यसैगरी दलित जाति अन्तरगत यस उमेर समुहमा कुल साक्षर संख्या ११८ (६३ पुरुष, ५५ महिला) र निरक्षर संख्या ३४ (१२ पुरुष, २२ महिला) रहेको छ । यसै ब्राम्हण र क्षेत्रीको कुल साक्षर संख्या ३६१ (१६६ महिला, १९५ पुरुष) रहेको देखिन्छ ।

यसैगरी ४६-६० वर्ष उमेर समुहमा आदिवासी जनजातीहरूको कुल साक्षर संख्या १०८ (४१ महिला, ६७ पुरुष) रहेका छन् भने निरक्षर संख्या १२३ (७९ महिला, ४४ पुरुष) रहेको छ । त्यस्तै दलित जातिहरूको कुल साक्षर संख्या १८ (६ महिला, १२ पुरुष) र निरक्षर संख्या २४ (१९ महिला, ५ पुरुष) रहेको पाइन्छ । यसैगरी यस उमेर समुहमा ब्राम्हण र क्षेत्रीको कुल साक्षर संख्या ८० (३३ महिला, ४७ पुरुष) रहेको छ भने निरक्षर संख्या ४७ (३० महिला, १७ पुरुष) भएको पाइन्छ ।

त्यस्तै ६० वर्ष भन्दा माथिका उमेर समुहका दलित साक्षरको संख्या कुल ६ (४ पुरुष, २ महिला) र निरक्षर संख्या ११ (४ महिला, ७ पुरुष) रहेको छ । यसै उमेर समुहमा पर्ने आदिवासी जनजातीहरूको कुल साक्षर संख्या २० (७ महिला, १३ पुरुष) रहेको छ भने कुल निरक्षर संख्या ७५ (४० महिला, ३५ पुरुष) रहेको पाइन्छ । त्यस्तै ब्राम्हण क्षेत्रीहरूको साक्षर संख्या २४ (५ महिला, १९ पुरुष) र निरक्षर संख्या ५४ (१८ पुरुष, ३६ महिला) रहेको छ ।

वडा नं.	वस्ती क्रम संख्या (कोड)	एसएलसी वा सो सरह पास			प्रविणता प्रमाणपत्र तह वा सोसरह			स्नातक वा सो सरह			स्नातककोत्तर वा सो सरह			जम्मा संख्या		
		महिला	पुरुष	जम्मा	महिला	पुरुष	जम्मा	महिला	पुरुष	जम्मा	महिला	पुरुष	जम्मा	महिला	पुरुष	जम्मा
	कूल	३	४	७	३	३	६	०	०	०	०	०	०	६	७	१३
६	१	१	७	८	१	२	३	०	२	२	०	०	०	२	११	१३
	२	०	०	०	०	०	०	०	०	०	०	०	०	०	०	०
	३	०	०	०	०	०	०	०	०	०	०	०	०	०	०	०
	४	८	७	१५	०	३	३	२	३	५	०	०	०	१०	१३	२३
	५	१	६	७	०	२	२	०	०	०	०	०	०	१	८	९
	कूल	१०	२०	३०	१	७	८	२	५	७	०	०	०	१३	३२	४५
७	१	४	८	१२	२	१	३	०	१	१	०	०	०	६	१०	१६
	२	४	३	७	०	०	०	०	०	०	०	०	०	४	३	७
	३	२	५	७	०	२	२	०	०	०	०	०	०	२	७	९
	कूल	१०	१६	२६	२	३	५	०	१	१	०	०	०	१२	२०	३२
८	१	१	३	४	०	०	०	०	०	०	०	०	०	१	३	४
	२	१	३	४	१	१	२	०	०	०	०	०	०	२	४	६
	३	०	१	१	२	१	३	०	०	०	०	३	३	२	५	७
	४	२	५	७	०	२	२	२	४	६	१	१	२	५	१२	१७
	५	०	१	१	०	१	१	०	१	१	०	०	०	०	३	३
	कूल	४	१३	१७	३	५	८	२	५	७	१	४	५	१०	२७	३७
९	१	०	०	०	०	०	०	०	०	०	०	०	०	०	०	०
	२	३	१	४	०	०	०	०	०	०	०	०	०	३	१	४
	३	०	०	०	०	०	०	०	०	०	०	०	०	०	०	०
	४	०	०	०	०	०	०	०	०	०	०	०	०	०	०	०
	५	०	०	०	०	०	०	०	०	०	०	०	०	०	०	०
	६	०	०	०	०	०	०	०	०	०	०	०	०	०	०	०
	७	०	०	०	०	०	०	०	०	०	०	०	०	०	०	०
	८	०	०	०	०	०	०	०	०	०	०	०	०	०	०	०
	९	०	०	०	०	०	०	०	०	०	०	०	०	०	०	०
	कूल	३	१	४	०	०	०	०	०	०	०	०	०	३	१	४
	जम्मा	७७	११६	१९३	२४	२९	५३	४	१७	२१	१	८	९	१०६	१७०	२७६

(स्रोत : घरघुरी सर्वेक्षण, २०६६ मंसीर)

गाविसको शैक्षिक स्तरको विवरण अन्तरगत एसएलसी वा सो सरह तथा सो भन्दा माथिल्लो योग्यता प्राप्त गरेको जनसंख्यालाई समावेश गरिएको छ। फलाँटे गाविसको कुल जनसंख्या ३४११ मध्येबाट २७६ (८.०९%) ले एसएलसी वा सो भन्दा माथिल्लो शैक्षिक योग्यता हापिल गरेका छन्। जसमध्ये एसएलसी वा सो सरह शैक्षिक योग्यता प्राप्त गर्नेको संख्या १९३ (५.६६%), आइ ए वा सो सरह योग्यता प्राप्त गर्ने संख्या ५३ (१.५५%), वि ए वा सोसरह योग्यता हापिल गर्ने २१ (६.१५%), एम ए वा सो सरह योग्यता हापिल गर्ने संख्या ९(२.६३%) रहेको छ।

एसएलसी वा सोभन्दा माथिल्लो योग्यता हापिल गर्ने कुल संख्या २७६ मध्ये महिलाको संख्या १०६ (३८.४०%) र पुरुषको संख्या १७० (६१.६०%) रहेका छन्। महिलाको कुल जनसंख्या १६५७ मध्ये एसएलसी वा सोभन्दा माथिल्लो योग्यता प्राप्त गर्ने महिलाको संख्या १०६ (६.३९%) र पुरुषहरूको कुल जनसंख्या १७५४ मध्ये १७० (९.६९%) रहेका छन्।

सवैभन्दा बढी एसएलसी वा सो सरह उत्तीर्ण गर्ने व्यक्तिहरू वडा नं. १ मा ४० जना रहेका छन्। सवैभन्दा कम एसएलसी वा सो सरह उत्तीर्ण व्यक्तिहरू वडा नं. ९ मा रहेका छन् जहाँ ४ जनाले मात्र एसएलसी उत्तीर्ण गरेका छन्। त्यस्तै गरी वडा नं. २ मा १५ जना, वडा नं. ३ मा २८, वडा नं. ४ मा २६, वडा नं. ५ मा ७, वडा नं. ६ मा ३०, वडा नं. ७ मा २६, वडा नं. ८ मा १७ ले एसएलसी वा सो सरह शैक्षिक योग्यता हापिल गरेका छन्। त्यस्तै गरी एसएलसी वा सो सरह उत्तीर्ण महिलाहरू सवैभन्दा बढी रहेको वडा नं. ४ मा १७ जनाले हो भने सवैभन्दा कम वडा नं. ५ र ९ मा ३/३ जना मात्र रहेका छन्। एसएलसी उत्तीर्ण पुरुष भन्दा महिला बढी रहेका वडाहरू ४ र ९ नै हुन्।

सवैभन्दा बढी आइए वा सो सरह उत्तीर्ण गर्नेहरू वडा नं. १ मा १३ जना रहेका छन् भने सवैभन्दा कम वडा नं. २ मा ३ जना रहेका छन्। वडा नं. ९ मा हालसम्म आइए वा सो सरह शैक्षिक योग्यता हापिल गर्नेहरू रहेका छैनन्। त्यसैगरी वडा नं. ३ मा ६, वडा नं. ४ मा ४, वडा नं. ५ मा ६, वडा नं. ६ मा ८, वडा नं. ७ मा ५, वडा नं. ८ मा ८ ले यो शैक्षिक योग्यता हापिल गरेका छन्। यस्तै आइए वा सो सरह योग्यता प्राप्त महिलाको संख्या पुरुषको भन्दा बढी भएको वडा नं. १, ३ र ४ मा हो भने वडा नं. ५ मा दुवैको संख्या बराबर रहेको छ।

सवैभन्दा बढी बी ए वा सो सरह उत्तीर्ण गर्नेहरूको संख्या वडा नं. ६ र ८ मा बराबर ७/७ रहेको छ भने वडा नं. २, ४, ५ र ९ मा वि ए वा सो सरह उत्तीर्ण व्यक्तिहरू रहेका छैनन्। वडा नं. १ मा ४ जना, वडा नं. ३ मा २ जना, वडा नं. ६ मा ७ जना, वडा नं. ७ मा १ जनाले यो शैक्षिक योग्यता हापिल गरेका छन्। यो तह उत्तीर्ण गर्नेहरूको संख्या सबै वडाहरूमा महिलाको भन्दा पुरुषको संख्या बढी रहेको देखिन्छ।

एमए वा सो सरह उत्तीर्ण गर्ने सवैभन्दा बढी जनसंख्या वडा नं. ८ मा ५ जना रहेका छन्। जस्मा गाविसकै महिलाहरूको तर्फबाट एम ए पास गर्ने एक मात्र महिला सदस्य समेत रहेकी छन्। त्यस्तै वडा नं. १ र २ मा २/२ जनाले मात्र यो शैक्षिक योग्यता हापिल गरेका छन् भने वडा नं. ३, ४, ५, ६, ७ र ९ वडाहरूमा एम ए वा सो सरहको शैक्षिक योग्यता प्राप्त गर्ने मानिसहरू पाइएको छैन।

२.२.४ जातिगत आधारमा शैक्षिक स्तरको विवरण :

जाति समूह	जातिका नाम	एस. एल. सी. वा सो सरह पास गरेका संख्या			प्रविणता प्रमाण पत्र वा सो सरह (आइ.ए.वा दश जोड दुइ) तह पास गरेका संख्या			स्नातक (बि. ए. वा सो सरह) तह पास गरेका			स्नातकोत्तर (एम. ए. वा सो सरह) तह पास गरेका			जम्मा		
		महिला	पुरुष	जम्मा	महिला	पुरुष	जम्मा	महिला	पुरुष	जम्मा	महिला	पुरुष	जम्मा	महिला	पुरुष	जम्मा
ब्राह्मण क्षेत्री	ब्राह्मण	७	१२	१९	२	७	९	३	११	१४	१	२	३	१३	३२	४५
	क्षेत्री	२८	४९	७७	१३	९	२२	१	४	५	०	६	६	४२	६८	११०
	कुल	३५	६१	९६	१५	१६	३१	४	१५	१९	१	८	९	५५	१००	१५५
आदिवासी	राई	३३	३८	७१	७	६	१३	०	१	१	०	०	०	४०	४५	८५
	मगर	३	५	८	१	२	३	०	०	०	०	०	०	४	७	११
	तामाङ्ग	१	५	६	१	३	४	०	०	०	०	०	०	२	८	१०
	नेवार	२	०	२	०	०	०	०	०	०	०	०	०	२	०	२
	भुजल	२	२	४	०	०	०	०	०	०	०	०	०	२	२	४
	सुनुवार	०	१	१	०	०	०	०	०	०	०	०	०	०	१	१
	कुल	४१	५१	९२	९	११	२०	०	१	१	०	०	०	५०	६३	११३
दलित	दमाई	०	१	१	०	१	१	०	१	१	०	०	०	०	३	३
	कामी	०	१	१	०	०	०	०	०	०	०	०	०	०	१	१
	साकी	१	२	३	०	१	१	०	०	०	०	०	०	१	३	४
	कुल	१	४	५	०	२	२	०	१	१	०	०	०	१	७	८
	जम्मा	७७	११६	१९३	२४	२९	५३	४	१७	२१	१	८	९	१०६	१७०	२७६

(स्रोत : घरघुरी सर्वेक्षण, २०६६ मंसिर)

फलाँटे गाविसमा जातिगत आधारमा शैक्षिक स्तरको विवरण विश्लेषण गर्दा एसएलसी वा सो भन्दा माथिको शैक्षिक योग्यता हाषिल गरेको जनसंख्या महिला १०६ र पुरुष १७० गरी कुल २७६ रहेको छ। कुल २७६ मध्ये सबैभन्दा बढी ब्राम्हण क्षेत्रीको जनसंख्या १५५ (५६.१६%) रहेको छ। त्यस्तै जनजातीहरुको जनसंख्या ११३ (४०.९४%) र दलित जातिको संख्या ८ (२.९०%) रहेको छ।

एसएलसी वा सो सरह उत्तीर्ण कुल १९३ मध्ये महिला ७७ र पुरुष ११६ रहेको देखिन्छ। जसमा ब्राम्हणको संख्या महिला ३५ र पुरुष ६१ गरी कुल ९६ (४९.७४%) रहेको छ। त्यस्तै आदिवासी जनजातीको संख्या महिला ४१ र पुरुष ५१ गरी ९२ (४७.६७%) र दलितको संख्या महिला १ र पुरुष ४ गरी ५ (२.५९%) रहेको छ। यसैगरी प्रविणता प्रमाणपत्र तह उत्तीर्ण जनसंख्या कुल ५३ रहेको छ। जसमा महिला २४ र पुरुष २९ रहेको छ। यसमा ब्राम्हण क्षेत्रीको संख्या ३१, आदिवासी जनजातीको संख्या २० र दलितको संख्या दुई रहेको छ। त्यस्तै स्नातक तह उत्तीर्ण कुल संख्या २१ रहेकोमा महिला ४(१९.०५%) र पुरुष १७ (८०.९५%) रहेका छन्। यसमा ब्राम्हण क्षेत्रीको संख्या १९ छ भने आदिवासी जनजाती र दलितको संख्या १/१ रहेको छ। त्यस्तै स्नातकोत्तर तह उत्तीर्ण गर्ने ब्राम्हण महिला १ जना तथा पुरुष २ र क्षेत्री पुरुष ६ गरी कुल ९ जना रहेका छन्।

यसैगरी एसएलसी वा सो भन्दा माथिल्लो शैक्षिक स्तर हाषिल गर्ने ब्राम्हणको कुल संख्या ४५, क्षेत्रीको ११० गरी कुल १५५ रहेको छ भने आदिवासी जनजातीमध्ये राई ८५, मगर ११, तामाङ्ग १०, नेवार २, भुजेल ४ गरी कुल ११३ रहेको छ। त्यस्तै दलित समुदायमध्ये दमाईको संख्या ३, कामीको संख्या १ र सार्कीको संख्या ४ गरी कुल ८ रहेको छ।

२.२.५ गाविसमा रहेका विद्यालयहरुको विवरण :

वडा नं.	पूर्व प्राथमिक	प्राथमिक	निम्न माध्यामिक	माध्यामिक	कुल जम्मा
	सामुदायिक	सामुदायिक	सामुदायिक	सामुदायिक	सामुदायिक
१		१			१
२		१			१
३					०
४		१			१
५		१			१
६		१			१
७		१			१
८				१	१
९					०
जम्मा		६	०	१	७

(स्रोत : गाविसमा रहेका विद्यालयहरु, फलाँटे)

फलाँटे गाविसमा एउटा मावि र ६ वटा प्रावि रहेका छन्। गाविसको वडा नं. ८ मा मावि रहेको छ भने वडा नं. १, २, ४, ५, ६ र ७ मा १/१ वटा प्रावि रहेका छन्। वडा नं. ३ र ९ मा विद्यालय रहेका छैनन्।

२.२.६ गाविस भित्र र बाहिर विद्यालयहरूमा भर्ना भई अध्ययनरत विद्यार्थी विवरण :

क्र.सं	विद्यालयको नाम र ठेगाना	प्राथमिक तहमा			निम्न माध्यमिक तहमा			माध्यमिक तहमा			जम्मा		
		छात्रा	छात्र	जम्मा	छात्रा	छात्र	जम्मा	छात्रा	छात्र	जम्मा	छात्रा	छात्र	जम्मा
१	क्षेत्रेश्वर प्रावि, फलाँटे १	२१	२२	४३	०	०	०	०	०	०	२१	२२	४३
२	सरस्वती प्रावि, फलाँटे २	७३	६८	१४१	०	०	०	०	०	०	७३	६८	१४१
३	जलेश्वर प्रावि, फलाँटे ४	४१	४८	८९	०	०	०	०	०	०	४१	४८	८९
४	मदनआश्रित प्रावि, फलाँटे ५	१४	१३	२७	०	०	०	०	०	०	१४	१३	२७
५	जनता प्रावि, फलाँटे ६	२७	४६	७३	०	०	०	०	०	०	२७	४६	७३
६	सिंहदेवी प्रावि, फलाँटे ७	१०	२७	३७	०	०	०	०	०	०	१०	२७	३७
७	अमर मावि, फलाँटे ८	९५	८२	१७७	१०१	११०	२११	५७	४५	१०२	२५३	२३७	४९०
	कुल	२८१	३०६	५८७	१०१	११०	२११	५७	४५	१०२	४३९	४६१	९००
	गाविस बाहिर अध्ययनरत	४३	४५	८८	२७	१९	४६	१०	१७	२७	८०	८१	१६१
	जम्मा संख्या	३२४	३५१	६७५	१२८	१२९	२५७	६७	६२	१२९	५१९	५४२	१०६१

(स्रोत : घरघुरी सर्वेक्षण, २०६६ मंसीर)

फलाँटे गाविसमा रहेका जम्मा ७ वटा विद्यालयहरूमा भर्ना भएका कुल विद्यार्थी संख्या ९०० रहेको छ । जसमध्ये छात्रा ४३९ (४८.७८%) र छात्र ४६१ (५१.२२%) रहेको छ । कुल विद्यार्थी संख्या मध्ये प्राथमिक तहमा छात्रा २८१ (४७.८७%) र छात्र ३०६ (५२.१३%) गरी कुल ५८७ (६५.२२%) रहेका छन् । त्यस्तै निमावि तहमा छात्रा १०१ (४७.८७%) र छात्र ११० (५२.१३%) गरी कुल २११ (२३.४४%) र माध्यमिक तहमा छात्रा ५७ (५५.८८%) र छात्र ४५ (४४.१२%) गरी कुल १०२ (११.३३%) रहेका छन् ।

वडास्तरीय विद्यार्थी संख्याको अवस्था हेर्दा वडानं. १ मा प्रावि तहमा ४३ (७.३२%), वडा नं. २ मा १४१ (२४.०२%), वडा नं. ४ मा ८९ (१५.१६%), वडानं. ५ मा २७ (४.६०%), वडा नं. ६ मा ३७ (६.३०%), वडा नं. ७ मा ७३ (१२.४४%) र वडा नं. ८ मा १७७ (३०.१५%) रहेको छ । एक मात्र माध्यमिक विद्यालयमा निमावि तहमा २११ र प्रावि तहमा १०२ विद्यार्थी भर्ना भई अध्ययनरत छन् । यसरी हेर्दा सबभन्दा बढी वडा नं. ८ को माध्यमिक विद्यालयमा प्रावि तहमा १७७ विद्यार्थी अध्ययनरत छन् भने वडा नं. २ को प्राविमा समेत १४१ विद्यार्थी संख्या देखिन्छ । सबभन्दा कम विद्यार्थी संख्या २७ वडा नं. ५ मा रहेको छ ।

२.२.७ गाविस बाहिरका विद्यालयहरूमा अध्ययनरत कुल विद्यार्थी सम्बन्धी विवरण :

विभिन्न कारणले फलाँटे गाविस बाहिरका विद्यालयहरूमा विद्यार्थी पढाउनु पर्ने बाध्यता अभिभावकहरूमा रहेको देखिन्छ । फलाँटे गाविसभरबाट कुल छात्रा ८० र छात्र ८१ गरी १६१ विद्यार्थीहरू विद्यालयस्तरको शिक्षा लिनको लागि गाविसबाहिरका विद्यालयहरूमा गइरहेको देखिएको छ । जसमध्ये गाविसभरबाट प्रावि तहमा गाविस बाहिरका विद्यालयहरूमा पठाइएका बालबालिकाहरूको संख्या छात्रा ४३ (४८.८६%) र छात्र ४५ (५१.१४%) गरी कुल ८८ रहेको छ भने निमावि तहमा छात्रा २७, छात्र १९ गरी कुल ४६ तथा प्रावि तहमा छात्रा १०, छात्र १७ गरी कुल २७ विद्यार्थी रहेका छन् । (तथ्यांक चार्ट : २.२.६)

२.२.८ कुल विद्यार्थी भर्ना सम्बन्धी विवरण :

फलाँटे गाविसमा रहेका जम्मा ७ वटा विद्यालयहरूमा भर्ना भएका कुल विद्यार्थी संख्या ९०० रहेको छ । जसमध्ये छात्रा ४३९ (४८.७८%) र छात्र ४६१ (५१.२२%) भर्ना रहेको छ । कुल विद्यार्थी संख्या मध्ये प्राथमिक तहमा भर्ना हुने विद्यार्थीहरू छात्रा २८१ (४७.८७%) र छात्र ३०६ (५२.१३%) गरी कुल ५८७ (६५.२२%) रहेका छन् । त्यस्तै निमावि तहमा भर्ना भएकाहरूमध्ये छात्रा १०१ (४७.८७%) र छात्र ११० (५२.१३%) गरी कुल २११ (२३.४४%) र माध्यमिक तहमा भर्ना भएका विद्यार्थीहरूमध्ये छात्रा ५७ (५५.८८%) र छात्र ४५ (४४.१२%) गरी कुल १०२ (११.३३%) रहेका छन् ।

वडास्तरीय विद्यार्थी संख्याको अवस्था हेर्दा वडानं. १ मा रहेको विद्यालयमा भर्ना भएका विद्यार्थीहरू प्रावि तहमा ४३ (७.३२%), वडा नं. २ मा भर्ना भएका १४१ (२४.०२%), वडा नं. ४ मा भर्ना भएका ८९ (१५.१६%), वडानं. ५ मा भर्ना भएका २७ (४.६०%), वडा नं. ६ मा भर्ना भएका ३७ (६.३०%), वडा नं. ७ मा भर्ना भएका ७३ (१२.४४%) र वडा नं. ८ मा भर्ना भएका १७७ (३०.१५%) रहेको छ । एक मात्र माध्यमिक विद्यालयमा रहेको निमावि तहमा भर्ना भएका विद्यार्थी संख्या कुल २११ र प्रावि तहमा भर्ना भएका १०२ विद्यार्थी अध्ययनरत छन् । यसरी हेर्दा सबभन्दा बढी भर्ना संख्या वडा नं. ८ को माध्यमिक विद्यालयमा प्रावि तहमा १७७ विद्यार्थी भर्ना भई अध्ययनरत छन् भने वडा नं. २ को प्राविमा समेत १४१ विद्यार्थी भर्ना देखिन्छ । सबभन्दा कम विद्यार्थी संख्या २७ भर्ना भएको वडा नं. ५ मा रहेको विद्यालयमा देखिन्छ । (तथ्यांक चार्ट : २.२.६)

२.२.९ जातजातीगत आधारमा विद्यार्थी भर्ना सम्बन्धी विवरण :

जातिगत भर्ना विवरण	प्राथमिक तह			निम्न माध्यमिक तह			माध्यमिक तह			कुल जम्मा		
	छात्रा	छात्र	जम्मा	छात्रा	छात्र	जम्मा	छात्रा	छात्र	जम्मा	छात्रा	छात्र	जम्मा
दलित जाति	५४	५५	१०९	१२	११	२३	३	१	४	६९	६७	१३६
जनजाती	१३२	१३०	२६२	४९	५४	१०३	२९	२८	५७	२१०	२१२	४२२
अन्य	९६	१२०	२१६	४०	४५	८५	२५	१६	४१	१६१	१८१	३४२
जम्मा विद्यार्थी भर्ना संख्या	२८२	३०५	५८७	१०१	११०	२११	५७	४५	१०२	४४०	४६०	९००

(स्रोत : घरघुरी सर्वेक्षण, २०६६ मंसीर)

फलाँटे गाविसमा रहेका कुल विद्यार्थी संख्या ९०० मध्ये दलित जातिका छात्रा ६९ र छात्र ६७ गरी कुल १३६ (१५.११%), जनजाती विद्यार्थी संख्या छात्रा २१० र छात्र २१२ गरी कुल ४२२ (४६.८९%) र अन्य समुदायबाट छात्रा १६१ र छात्र १८१ गरी कुल ३४२ (३८%) रहेका छन् । प्रावि तहमा रहेका कुल विद्यार्थी संख्या ५८७ मध्ये दलित जातिबाट १०९ (१८.५७%), जनजाती समुदायबाट २६२ (४४.६३%) र अन्य समुदायबाट २१६ (३६.८०%) रहेका छन् । त्यस्तै निम्न माध्यमिक तहमा भर्ना भएका कुल २११ विद्यार्थी मध्ये दलित जातिबाट २३ (१०.९०%), जनजाती जातिबाट १०३ (४८.८१%) र अन्य समुदायबाट ८५ (४०.२८%) रहेको छ भने माध्यमिक तहमा भर्ना भएका कुल १०२ विद्यार्थी मध्ये दलित जातिबाट ४ (३.९२%), जनजातीबाट ५७ (५५.५८%) र अन्य समुदायबाट ४१ (४०.१९%) विद्यार्थी रहेका छन् ।

२.२.१० विद्यालयहरूमा अध्ययनरत विद्यार्थीहरूको कक्षागत विवरण :

क्र. सं.	प्राथमिक तह: कक्षा	कक्षा १			कक्षा २			कक्षा ३			कक्षा ४			कक्षा ५			कुल जम्मा					
		छात्र संख्या	छात्र संख्या	जम्मा	छात्र संख्या	छात्र संख्या	जम्मा	छात्र संख्या	छात्र संख्या	जम्मा	छात्र संख्या	छात्र संख्या	जम्मा	छात्र संख्या	छात्र संख्या	जम्मा	छात्र संख्या	प्रतिशत	छात्र संख्या	प्रतिशत	जम्मा	जम्मा
१	क्षेत्रेश्वर प्रावि, फलाँटे १	५	७	१२	५	६	११	४	३	७	२	२	४	५	४	९	२१	४१७७	२२	४१७८	४३	४.७८
२	सरस्वती प्रावि, फलाँटे २	२४	२३	४७	१३	१२	२५	१२	१०	२२	१३	१४	२७	११	९	२०	७३	१६६	६८	१४८	१४१	१५.७
३	जलेश्वर प्रावि, फलाँटे ४	११	१५	२६	६	६	१२	९	७	१६	८	८	१६	७	१९	१९	४१	९३२	४८	१०१४	८९	९.८९
४	मदनआश्रित प्रावि, फलाँटे ५	६	६	१२	५	४	९	४	२	६	०	०	०	०	०	०	१५	३४१	१२	२६१	२७	३
५	सिंहदेवी प्रावि, फलाँटे ७	५	८	१३	६	४	१०	३	७	१०	६	१६	२२	७	११	१८	२७	६१४	४६	१०	७३	८.११
६	जनता प्रावि, फलाँटे ६	५	१७	२२	३	५	८	२	५	७	०	०	०	०	०	०	१०	२२७	२७	५.८७	३७	४.११
७	अमर मावि, फलाँटे ८	२७	२४	५१	९	९	१८	११	१८	२९	२४	२०	४४	२४	११	३५	९५		८२		१७७	
	कुल	८३	१००	१८३	४७	४६	९३	४५	५२	९७	५३	६०	११३	५४	४७	१०१	२८२		३०५		५८७	

माध्यमिक तह

क्र. सं.	विद्यालयहरूको नाम ठेगाना	कक्षा ६			कक्षा ७			कक्षा ८			कक्षा ९			कक्षा १०			कुल जम्मा				
		छात्र संख्या	छात्र संख्या	जम्मा	छात्र संख्या	छात्र संख्या	जम्मा	छात्र संख्या	छात्र संख्या	जम्मा	छात्र संख्या	छात्र संख्या	जम्मा	छात्र संख्या	छात्र संख्या	जम्मा	छात्र संख्या	प्रतिशत	छात्र संख्या	प्रतिशत	जम्मा
१	अमर मावि, फलाँटे ८	३३	२५	५८	३३	४५	७८	३५	४०	७५	३०	२२	५२	२७	२३	५०	१५८		१५५		३१३
	कुल	३३	२५	५८	३३	४५	७८	३५	४०	७५	३०	२२	५२	२७	२३	५०	१५८		१५५		३१३

(स्रोत : गाविसका विद्यालयहरू, फलाँटे, २०६६ मंसीर)

फलाँटे गाविसमा भएका सम्पूर्ण प्रावि, निमावि र मावि सामुदायिक अर्थात सरकारी विद्यालयहरु हुन्। यो गाविसमा निजी विद्यालय पनि छैनन् र उच्च मावि पनि छैन। विद्यालयहरुबाट प्राप्त अभिलेखबाट यस गाविसभित्र अध्ययनरत कुल विद्यार्थी संख्या ९०० रहेको देखिन्छ। कक्षा १ मा भर्ना भई अध्ययनरत विद्यार्थी संख्या १८३(२०.३३%), कक्षा २ मा भर्ना भई अध्ययनरत ९३ (१०.३३%), कक्षा ३ मा ९७ (१०.७७%), कक्षा ५ मा १०१ (११.२२%), कक्षा ६ मा ५८ (६.४४%), कक्षा ७ मा ७८ (८.६६%), कक्षा ८ मा ७५ (८.३३%), कक्षा ९ मा ५२ (५.७७%) र कक्षा १० मा ५० (५.५५%) विद्यार्थीहरु अध्ययन छन्। तहगत रुपमा प्रावि तहमा ५८७ (६५.२२%), निमावि तहमा २११ (२३.४४%) र मावि तहमा १०२ (११.३३%) विद्यार्थीहरु रहेका छन्। गाविसभरमा रहेका विद्यालयहरुमा कुल विद्यार्थीहरु ९०० रहेकोमा छात्रा ४४० (४८.८८%) र छात्र ४६० (५१.१२%) रहेका छन्।

२.२.११ तहगत रुपमा कुल शिक्षक विवरण :

शिक्षकको विवरण	प्राथमिक तह			निम्न माध्यमिक तह			माध्यमिक तह			जम्मा		
	शिक्षिका	शिक्षक	जम्मा	शिक्षिका	शिक्षक	जम्मा	शिक्षिका	शिक्षक	जम्मा	शिक्षिका	शिक्षक	जम्मा
दलित	०	१	१	०	०	०	०	०	०	०	१	१
जनजाति	८	७	१५	१	०	१	०	१	१	९	८	१७
पिछडिएको वर्ग	१	१	२	०	०	०	०	०	०	१	१	२
अन्य जाति (ब्राम्हण/क्षेत्री)	७	११	१८	०	३	३	०	२	२	७	१६	२३
मधेशी	०	०	०	०	०	०	०	१	१	०	१	१
जम्मा	१६	२०	३६	१	३	४	०	४	४	१७	२७	४४

(स्रोत : गाविसका विद्यालयहरु, फलाँटे, २०६६ मंसिर)

फलाँटे गाविसमा रहेका ७ वटा विद्यालयहरुमा कुल ४४ शिक्षकहरु कार्यरत रहेका छन्। जसमध्ये शिक्षिकाको संख्या १७ (३८.६३%) र शिक्षकको संख्या २७ (६१.३६%) रहेको छ। प्राथमिक तहमा अध्यापनरत शिक्षक संख्या ३६ (८१.८१%) रहेको छ जसमा शिक्षिकाहरुको संख्या १६ (४४.४४%) र शिक्षकको संख्या २० (५५.५५%) रहेको छ। त्यस्तै निमावि तहमा अध्यापनरत शिक्षकहरुको संख्या ४ (९.०९%) रहेको छ जसमा शिक्षिका १ र शिक्षक संख्या ३ रहेको छ। त्यस्तै मावि तहमा अध्यापनरत शिक्षकहरुको संख्या पनि पनि ४ नै रहेको छ। एउटा मात्र माध्यमिक विद्यालय रहेकोमा उक्त विद्यालयमा मात्र कुल १५ शिक्षक शिक्षिकाहरु कार्यरत रहेका छन्।

२.२.१२ नियुक्तिका आधारमा शिक्षक सम्बन्धी विवरण :

विद्यालयको नाम	स्थायी			अस्थायी			राहत शिक्षक अनुदानबाट			विद्यालयको निजी स्रोतबाट								जम्मा		
										गा.वि.स.बाट		समुदायबाट		संघसंस्थाबाट		जम्मा				
	शिक्षिका	शिक्षक	जम्मा	शिक्षिका	शिक्षक	जम्मा	शिक्षिका	शिक्षक	जम्मा	शिक्षिका	शिक्षक	शिक्षिका	शिक्षक	शिक्षिका	शिक्षक	शिक्षिका	शिक्षक	शिक्षिका	शिक्षक	जम्मा
क्षेत्रेश्वर प्रावि, फलाँटे १	०	०	०	०	३	३	०	०	०	०	०	१	१	०	०	१	१	१	४	५
सरस्वती प्रावि, फलाँटे २	०	१	१	३	३	६	०	०	०	०	०	०	०	०	०	०	०	३	४	७
जलेश्वर प्रावि, फलाँटे ४	०	१	१	०	१	१	१	०	१	०	०	३	०	०	०	३	०	४	२	६
मदनआश्रित प्रावि, फलाँटे ५	०	०	०	१	१	२	१	०	१	०	०	०	०	०	०	०	०	२	१	३
सिँहदेवी प्रावि, फलाँटे ७	०	१	१	०	१	१	१	०	१	०	०	२	०	०	०	२	०	३	२	५
जनता प्रावि, फलाँटे ६	०	०	०	१	१	२	०	०	०	०	०	०	१	०	०	०	१	१	२	३
अमर मावि, फलाँटे ८	०	५	५	१	३	४	१	३	४	०	०	१	१	०	०	१	१	३	१२	१५
जम्मा	०	८	८	६	१३	१९	४	३	७	०	०	७	३	०	०	७	३	१७	२७	४४

(स्रोत : गाविसस्थित विद्यालयहरु, २०६६ मंसीर)

फलाँटे गाविसमा रहेका सात विद्यालयहरुमा कुल ४४ शिक्षक शिक्षिका कार्यरत रहेका छन् । जसमा १७ शिक्षिका (३८.६३%) र २७ शिक्षक (६१.३६%) रहेका छन् । कुल ४४ शिक्षकहरुमध्ये स्थायी शिक्षकहरुको संख्या ८ (१८.१८%) र अस्थायी शिक्षकहरुको संख्या १९ (४३.१८%) रहेको पाइन्छ । त्यस्तै राहत शिक्षक संख्या ७ (१५.९०%) रहेको छ भने निजी स्रोतबाट राखिएका शिक्षक संख्या १० (२२.७२%) रहेको छ । गाविस अनुदान र संघसंस्थाबाट शिक्षक नियुक्त भई कार्यरत रहेका अभिलेख देखिएको छैन । स्थायी शिक्षकहरुमा महिला छैनन् भने अस्थायीमा ६ महिला र १३ पुरुष रहेका छन् । राहत शिक्षक अनुदानबाट ४ शिक्षिका र ३ शिक्षक कार्यरत छन् भने निजी स्रोतबाट ७ शिक्षिका र ३ शिक्षक कार्यरत रहेका छन् ।

२.२.१३ शिक्षक तालिमसम्बन्धी विवरण :

विद्यालयको किसिम	तह	पूर्ण तालिम प्राप्त शिक्षक (१० महिनाभन्दा वढीको तालिम लिएको)			आंशिक तालिम प्राप्त शिक्षक (१० महिनाभन्दा कमको तालिम लिएको)			तालिम अप्राप्त शिक्षक (तालिम नलिएको)			जम्मा	
		शिक्षिका	शिक्षक	जम्मा	शिक्षिका	शिक्षक	जम्मा	शिक्षिका	शिक्षक	जम्मा	शिक्षिका	शिक्षक
सामुदायिक (सरकारी)	प्रावि.	४	१४	१८	२	०	२	१०	६	१६	१६	२०
	निर्माव	१	३	४	०	०	०	०	०	०	१	३
	मा.वि.	०	३	३	०	०	०	०	१	१	०	४
जम्मा		५	२०	२५	२	०	२	१०	७	१७	१७	२७

(स्रोत : गाविसस्थित विद्यालयहरू, २०६६ मंसीर)

फलाँटे गाविसमा कार्यरत ४४ शिक्षकहरूमध्ये प्रावि तहमा पूर्ण रूपमा तालिम प्राप्त शिक्षक संख्या १८ (४०.९०%), निर्मावि तहमा ४ (९.९०%) र मावि तहमा ३ (६.८%) रहेको देखिन्छ। त्यसैगरी आंशिक रूपमा तालिम प्राप्त दुई जना (४.५%) शिक्षिका प्रावि तहमा कार्यरत छन्। तालिम अप्राप्त शिक्षकहरूको अवस्था हेर्दा प्रावि तहमा १६ (३६.२६%), निर्मावि तहमा नरहेको र मावि तहमा १ जना (२.२७%) रहेको देखिन्छ।

२.२.१४ गाविसस्तरीय विद्यार्थी शिक्षक अनुपात :

तह	विद्यार्थी संख्या	शिक्षक संख्या	अनुपात
	सामुदायिक (सरकारी)	सामुदायिक (सरकारी)	सामुदायिक (सरकारी)
प्राथमिक	५८७	३६	१६.३१
निम्न माध्यमिक	२११	४	५२.७५
माध्यमिक	१०२	४	२५.५०

स्रोत : स्थानीय विद्यालयहरू, फलाँटे गाविस, धनकुटा

फलाँटे गाविसमा रहेका ७वटा विद्यालयहरूमा कुल विद्यार्थी संख्या ९०० र कुल शिक्षक संख्या ४४ रहेको छ। जसको औषत शिक्षक-विद्यार्थी अनुपात प्रति शिक्षक २१ जना विद्यार्थी अर्थात १:२१ हुन आउँछ। यसैगरी प्रावि तह (१-५ कक्षा) अध्ययनरत विद्यार्थी संख्या ५८७ र शिक्षक संख्या ३६ रहेकोमा यसको अनुपात औषत प्रति शिक्षक १७ विद्यार्थी (१:१७) हुन आउँछ। यसैगरी निर्मावि तह (६-८) मा अध्ययनरत कुल विद्यार्थी संख्या २११ र शिक्षक संख्या ४ रहेकोले यसको अनुपात प्रति शिक्षक ५३ विद्यार्थी (१:५३) हुन आउँछ। त्यस्तै मावि तहमा अध्ययनरत कुल विद्यार्थी संख्या १०२ र शिक्षक संख्या ४ रहेकोले यसको अनुपात प्रति शिक्षक २६ विद्यार्थी (१:२६) पर्न आउँछन्।

२.३. मानव संशाधन

२.३.१ व्यवसायिक तालिमसम्बन्धी विवरण :

तालिमको नाम	१ महिनाभन्दा कम अवधिको तालिम प्राप्त वा प्रारम्भिक तहको प्राविधिक			१ देखि ६ महिनासम्म अवधिको तालिम प्राप्त वा पहिलो तहको प्राविधिक			६ देखि १२ महिनासम्मको तालिम प्राप्त वा दोस्रो तहको प्राविधिक			१२ महिनाभन्दा बढी अवधिको तालिम प्राप्त वा तेस्रो तह तथा भन्दा माथिको प्राविधिक			जम्मा		
	महिला	पुरुष	जम्मा	महिला	पुरुष	जम्मा	महिला	पुरुष	जम्मा	महिला	पुरुष	जम्मा	महिला	पुरुष	जम्मा
कृषि जे.टि.ए.	५	७	१२	१	५	६	१	१	२	०	०	०	७	१३	२०
पशु जे.टि.ए.	१	०	१	०	२	२	०	१	१	०	४	४	१	७	८
विद्युत जडान	०	५	५	०	८	८	०	२	२	०	०	०	०	१५	१५
कम्प्युटर	०	३	३	१२	२१	३३	०	७	७	०	१	१	१२	३२	४४
मेकानिक्स	०	१	१	०	५	५	०	०	०	०	०	०	०	६	६
सिलाई बुनाई	०	१	१	१४	१	१५	०	०	०	०	०	०	१४	२	१६
सब ओभरसियर	०	०	०	०	०	०	०	२	२	१	१	२	१	३	४
जम्मा	६	१७	२३	२७	४२	६९	१	१३	१४	१	६	७	३५	७८	११३

(स्रोत : घरधुरी सर्वेक्षण, २०६६ मंसीर)

फलाँटे गाविसको कुल जनसंख्या ३४११ मध्ये कुनै न कुनै व्यवसायिक तालिम लिनेको संख्या ११३ (३.३१%) रहेको छ। जसमा महिलाको संख्या ३५ (३०.९७%) र पुरुषको संख्या ७८ (६९.०२%) रहेको छ। एक महिनाभन्दा कम अवधिको तालिम लिनेको संख्या २३ (२०.३५%), १ देखि ६ महिनासम्मको तालिम लिनेको संख्या ६९ (६१.०६%), ६ देखि १२ महिनासम्मको तालिम लिनेको संख्या १४ (१२.३८%) र एक वर्षभन्दा माथिको तालिम लिनेको संख्या ७ (६.१९%) रहेको देखिन्छ।

२.३.२ गाविसस्तरमा जनचेतनामुलक तालिम लिनेको विवरण :

तालिमको नाम	३ दिनसम्मको तालिम प्राप्त संख्या			३ देखि ७ दिनसम्मको तालिम प्राप्त			१ देखि ४ हप्तासम्मको तालिम प्राप्त			४ हप्ताभन्दा बढी अवधिको तालिम प्राप्त संख्या			जम्मा		
	महिला	पुरुष	जम्मा	महिला	पुरुष	जम्मा	महिला	पुरुष	जम्मा	महिला	पुरुष	जम्मा	महिला	पुरुष	जम्मा
स्वास्थ्य, परिवार नियोजन	२९	११	४०	६	१	७	१	०	१	५	२	७	४१	१४	५५
सशक्तीकरण	१६	५	२१	४	२	६	१	०	१	०	४	४	२१	११	३२
लैंगिक समविकास	५	१	६	०	०	०	०	०	०	०	०	०	५	१	६
संस्थागत नेतृत्व	९	२	११	०	१	१	०	१	१	०	०	०	९	४	१३

तालिमको नाम	३ दिनसम्मको तालिम प्राप्त संख्या			३ देखि ७ दिनसम्मको तालिम प्राप्त			१ देखि ४ हप्तासम्मको तालिम प्राप्त			४ हप्ताभन्दा बढी अवधिको तालिम प्राप्त संख्या			जम्मा		
	महिला	पुरुष	जम्मा	महिला	पुरुष	जम्मा	महिला	पुरुष	जम्मा	महिला	पुरुष	जम्मा	महिला	पुरुष	जम्मा
खानेपानी सरसफाई	३	७	१०	०	१०	१०	०	०	०	०	२	२	३	१९	२२
उपभोक्ता समिति	५	१०	१५	२	८	१०	०	०	०	०	०	०	७	१८	२५
जम्मा	६७	३६	१०३	१२	२२	३४	२	१	३	५	८	१३	८६	६७	१५३

(स्रोत : घरधुरी सर्वेक्षण, २०६६ मंसीर)

फलाँटे गाविसमा कुल जनसंख्या ३४११ मध्ये जनचेतनामुलक तालिम लिनेको संख्या १५३ (४.४८%) रहेको छ। जसमा महिलाको संख्या ८६ (५६.२०%) र पुरुषको संख्या ६७ (४३.७९%) रहेको छ। यस तथ्याँकलाई विश्लेषण गर्दा जनचेतनामुलक तालिम लिनेको संख्या पुरुषको भन्दा महिलाको बढी भएको देखिएको छ। यसैगरी ३ दिनसम्मको तालिम प्राप्त गर्नेको संख्या १०३ (६७.३२%) छ जसमा महिला ६७ (६५.०४%) र पुरुष ३६ (३४.९५%), ३ देखि ७ दिनसम्मको तालिम प्राप्त गर्नेको संख्या ३४ (२२.२२%) छ जसमा महिला १२ (३५.२९%), पुरुष २२ (६४.७०%), १ देखि ४ हप्तासम्मको तालिम प्राप्त गर्नेको संख्या ३ (१.९६%) जसमा महिला २ (६६.६६%), पुरुष १ (३३.३३%) र ४ हप्ताभन्दा बढी समयको तालिम प्राप्त गर्नेको संख्या १३ (८.४९%) छ जसमा महिला ५ (३८.४६%) र पुरुष ८ (६१.५३%) रहेको देखिन्छ।

३. भौतिक पूर्वाधार

३.१ आवास सम्बन्धी विवरण

३.१.१ घरको प्रकार सम्बन्धी विवरण :

वार्ड नं.	खर, फुसको छानो भएको परिवार संख्या	टायल, भिगटी वा स्लेटको छानो भएको परिवार संख्या	जस्ता पाताको छानो भएको परिवार संख्या	जम्मा परिवार संख्या
१	५४	०	६	६०
२	३१	०	२४	५५
३	३५	०	३६	७१
४	६१	१	७	६९
५	२७	०	१५	४२
६	४८	०	२	५०
७	३७	३	८	४८
८	४९	०	२२	७१
९	४७	०	४०	८७
जम्मा	३८९	४	१६०	५५३

(स्रोत : घरधुरी सर्वेक्षण, २०६६ मंसीर)

फलाँटे गाविसमा रहेका कुल घरधुरी संख्या ५५३ मध्ये खर वा फुसको छाना भएका घरधुरी संख्या ३८९ (७०.३४%), टायल, भिँगटी वा स्लेटको छानो भएको घरधुरीको संख्या ४ (७.२३%) र जस्तापाताको छानो भएको घरधुरी संख्या १६० (२८.९३%) रहेको छ। गाविसको वडा नं. १ मा कुल घरधुरी संख्या ६० मध्ये खर वा फुसको छानो भएको भएको घरधुरी ५४ (९०%) र जस्तापाताको छाना भएको घरसंख्या ६ (१०%) रहेको छ भने टायल, भिँगटी वा स्लेटको छानो भएको घरधुरी छैनन्। त्यस्तै वडा नं. २ मा कुल ५५ घरधुरीमध्ये खर वा फुसको छानो भएको घरधुरी संख्या ३१ (५६.३६%) र जस्तापाता भएको घरधुरी २४ (४३.६३%) रहेको छ। वडा नं. ३ मा कुल घरधुरी ७१ मध्ये खर वा फुसको छानो भएको घरधुरी संख्या ३५ (४९.२९%) रहेको छ भने जस्तापाताको छानो भएको घरसंख्या ३६ (५०.७१%) रहेको छ। वडा नं. ४ मा कुल ६९ घरधुरीमध्ये खर वा फुसको छाना भएको घरधुरी ६१ (८८.४०%), टायलसंगको घरधुरी १ (१.४४%) र जस्तापाताका छाना भएका घरधुरी संख्या ७ (१०.१४%) रहेका छन्। वडा नं. ५ मा कुल ४२ घरधुरीमध्ये खर वा फुसको छाना भएको घरधुरी २७ (६४.२८%) र जस्तापाताको छाना भएको घरधुरी संख्या १५ (३५.७१%) रहेको छ। वडा नं. ६ मा रहेका कुल ५० घरधुरी मध्ये फुसको छाना भएका ४८ (९६%) र जस्तापाता भएका २ (४%) घरधुरी रहेका छन्। वडा नं. ७ मा कुल घरधुरी संख्या ४८ मध्ये खर वा फुसको छानो भएको संख्या ३७ (७७.०८%), टायलको छानो भएको घरसंख्या ३ (६.२५%) र जस्तापाता भएको घरसंख्या ८ (१६.६६%) रहेको छ। त्यस्तै वडा नं. ८ मा कुल ७१ घरधुरीमध्ये खर वा फुसको छाना भएको घरसंख्या ४९ (६९.०१%) र जस्तापाता का घरसंख्या २२ (३०.९९%) रहेका छन्। वडा नं. ९ मा रहेका कुल घरधुरी संख्या ८७ मध्ये खर वा फुसको छाना भएका घरधुरी संख्या ४७ (५४.०२%) र जस्ता पाताको छाना भएको घरधुरी संख्या ४० (४५.९७%) रहेको छ।

यसरी हेर्दा अधिकाँश घरहरु खर वा फुसको छाना भएका नै रहेका देखिन्छन् भने टायल वा भिँगटीको छाना भएको पुराना घरधुरी भएको परिवार संख्या वार्ड नं. ४ मा १, वडा नं. ७ मा ३ मात्र रहेको पाइएको छ।

३.२ खानेपानी तथा सरसफाई

३.२.१ खानेपानीको स्रोतको विवरण :

वडा नं.	पाइपको धाराको पानी प्रयोग गर्ने जम्मा परिवार	कुवा, जरुवाको पानी प्रयोग गर्ने जम्मा परिवार	जम्मा परिवार संख्या
१	५२	८	६०
२	३५	२०	५५
३	५२	१९	७१
४	६६	३	६९
५	६	३६	४२
६	४५	५	५०
७	४८	०	४८
८	६०	११	७१
९	७२	१५	८७
जम्मा	४३६	११७	५५३

(स्रोत : घरधुरी सर्वेक्षण, २०६६ मंसीर)

फलाँटे गाविसमा रहेका कुल घरधुरी संख्या ५५३ मध्ये ४३६ (७८.८४%) घरधुरीले पाइप वा धाराको पानी प्रयोग गर्दछन् भने ११७ (२१.१५%) घरधुरीले कुवा, जरुवाको पानी प्रयोग गर्ने गर्दछन्। पाइप वा धाराको पानी प्रयोग गर्ने कुल घरधुरी संख्या ४३६ मध्ये वडा नं. १ मा ५२ (११.५२%), वडा नं. २ मा ३५ (८.०२%), वडा नं. ३ मा ५२ (११.९२%), वडा नं. ४ मा ६६ (१५.१३%), वडा नं. ५ मा ६ (१.३७%), वडा नं. ६ मा ४५ (१०.३२%), वडा नं. ७ मा ४८ (११.०९%), वडा नं. ८ मा ६० (१३.७६%) र वडा नं. ९ मा ७२ (१६.५१%) रहेका पाइन्छ।

कुवा, जरुवाको पानी प्रयोग गर्ने कुल ११७ घरधुरीमध्ये वडा नं. १ मा ८ (६.८%), वडा नं. २ मा २० (१७.०९%), वडा नं. ३ मा १९ (१६.२३%), वडा नं. ४ मा ३ (२.५६%), वडा नं. ५ मा ३६ (३०.७६%), वडा नं. ६

मा ५ (४.२७%), वडा नं. ८ मा ११ (९.४०%) र वडा नं. ९ मा १५ (१२.८२%) रहेका पाइन्छ। वडा नं. ७ मा कुवा वा जरुवाको पानी प्रयोग गर्ने परिवार रहेका छैनन् ।

३.२.२ पानी ल्याउन लाग्ने समयको विवरण :

वडा नं.	खानेपानी घरमै पानी उपलब्ध भएका परिवार	खानेपानी ल्याउन १५ मिनेटसम्म लाग्ने परिवार	खानेपानी ल्याउन १५-३० मिनेट समय लाग्ने परिवार	खानेपानी ल्याउन ३० मिनेट भन्दा बढी समय लाग्ने परिवार	जम्मा
१	४६	६	१	७	६०
२	३२	१२	२	९	५५
३	३०	२३	७	११	७१
४	६३	५	१	०	६९
५	११	६	२	२३	४२
६	६	३७	५	२	५०
७	११	३७	०	०	४८
८	३७	१३	८	१३	७१
९	६१	२०	४	२	८७
जम्मा	२९७	१५९	३०	६७	५५३

(स्रोत : घरधुरी सर्वेक्षण, २०६६ मंसीर)

फलाँटे गाविसमा रहेका कुल ५५३ घरधुरीहरूमध्ये २९७(५३.७०%) परिवारको खानेपानी घरमै उपलब्ध रहेको देखिन्छ। त्यस्तै १५९ (२८.७५%) घरधुरीलाई खानेपानी ल्याउन १५ मिनेटसम्म लाग्ने गरेको छ। त्यस्तै ३० (५.४२%) घरधुरीलाई खानेपानी घरसम्म ल्याउन १५-३० मिनेट समय लाग्दछ। यसैगरी ६७ (१२.११%) घरधुरीलाई खानेपानी घरसम्म ल्याउन आधा घण्टा भन्दा बढी समय लाग्ने गरेको छ। खानेपानीको सबैभन्दा बढी सुविधा सम्पन्न वडा ९ देखिन्छ। किनभने यस वडाका कुल ८७ घरपरिवारमध्ये ६१ (७०.११%) घरपरिवारको घरमै खानेपानी उपलब्ध रहेको छ भने २० घरपरिवारलाई खानेपानी ल्याउन १५ मिनेट समय लाग्ने र ४ घरधुरीलाई १५-३० मिनेटसम्म र २ घरपरिवारलाई मात्र आधा घण्टाभन्दा बढी समय लाग्ने देखिएको छ।

खानेपानीको स्रोत सबैभन्दा टाढा अर्थात् आधा घण्टा भन्दा बढी समय लाग्ने वडा नं. ५ मा हो जहाँ ४२ घरधुरी मध्ये २३ घरधुरीलाई यो समस्या रहेको देखिन्छ। वडा नं. १ मा ७ घरधुरी, वडा नं. २ मा ९, वडा नं. ३ मा ११ घरधुरी, वडा नं. ६ मा २, वडा नं. ८ मा १३ घरधुरीलाई खानेपानी ल्याउन आधा घण्टा बढी समय लाग्ने गरेको देखिन्छ भने वडा नं. ४ र ७ मा यस्तो समस्या भएका घर कति पनि नरहेको पाइन्छ।

३.२.३ शौचालय र प्रकार :

वडा नं.	शौचालय भएको जम्मा परिवार संख्या			शौचालय नभएको परिवार संख्या	जम्मा परिवार संख्या
	कच्ची	पक्की	जम्मा		
१	२५	७	३२	२८	६०
२	२२	१	२३	३२	५५
३	२९	६	३५	३६	७१
४	२६	२	२८	४१	६९
५	२४	१	२५	१७	४२
६	१५	१	१६	३४	५०
७	३०	४	३४	१४	४८
८	३१	७	३८	३३	७१
९	५५	११	६६	२१	८७
जम्मा	२५७	४०	२९७	२५६	५५३

(स्रोत : घरधुरी सर्वेक्षण, २०६६ मंसीर)

फलाँटे गाविसमा रहेका कुल ५५३ घरधुरीमध्ये शौचालय भएका घरधुरी २९७ (५३.७०%) र शौचालय नभएका घरधुरी संख्या २५६ (४६.२९%) रहेका छन् । शौचालय भएका कुल घरधुरी २९७ मध्ये कच्ची शौचालयको संख्या २५७ (८६.५३%) रहेको छ भने पक्की शौचालयको संख्या ४० (१३.४६%) रहेको छ । वडानं. १ मा शौचालय भएका घरधुरी संख्या ३२ (५३.३३%) रहेको छ जसमा कच्ची शौचालय २५, पक्की शौचालय ७ रहेको छ भने शौचालय नभएको घरधुरी संख्या २८ (४६.६६%) रहेको देखिन्छ । यसैगरी वडा नं. २ मा कुल घरधुरी ५५ मध्ये शौचालय भएका घरधुरी संख्या २३ (४१.८१%) र शौचालय नभएका घरधुरी संख्या ३२ (५८.१९%) रहेको देखिन्छ । शौचालय भएका २३ मध्ये २२ शौचालय कच्ची र १ शौचालय पक्की रहेको छ । त्यस्तै वडा नं. ३ मा भएका कुल घरधुरी संख्या ७१ मध्ये शौचालय भएका घरधुरी संख्या कच्ची २९ र पक्की ६ गरी कुल ३५ (४९.२९%) र शौचालय नभएका घरधुरी संख्या ३६ (५०.७०%) रहेका छन् । यसैगरी वडा नं. ४ मा कुल ६९ घरधुरीमध्ये कच्ची २६ र पक्की २ गरी शौचालय भएका घरधुरी संख्या २८ (४०.५७%) रहेको छ भने शौचालय नभएका घरधुरी संख्या ४१ (५९.४२%) रहेका छन् । वडा नं. ५ मा ४२ घरधुरीमध्ये शौचालय रहेका २४ कच्ची र १ पक्की सहित २५ घरधुरी (५९.५२%) र शौचालय नभएका घरधुरी १७ (४०.४७%) रहेको छ । त्यस्तै वडा नं. ६ मा कुल घरधुरी ५० मध्ये शौचालय भएको घरधुरी संख्या १५ कच्ची र १ पक्की समेत १६ (३२%) रहेको छ र शौचालय नभएको संख्या ३४ (६८%) रहेको छ । वडा नं. ७ मा जम्मा ४८ घरधुरीमध्ये शौचालय भएको संख्या कच्ची ३० र पक्की ४ गरी जम्मा ३४ (७०.८३%) र नभएको संख्या १४ (२९.१६%) रहेको देखिन्छ । वडा नं. ८ मा कुल ७१ घरधुरीमध्ये कच्ची ३१ र पक्की ७ समेत ३८ (५३.५२%) र नभएको घरधुरी संख्या ३३ (४६.४७%) रहेको छ । र वडा नं. ९ मा ८७ घरधुरीमध्ये ६६ (६३.२१%) घरपरिवारमा शौचालय भएको देखिन्छ भने २१ घरधुरी शौचालय नभएको देखिन्छ । शौचालय भएका ६६ मध्ये ५५ घरधुरीमा कच्ची र ११ घरधुरीमा पक्की शौचालय रहेका पाइएको छ ।

यसरी गाविसका सबै वडाहरूलाई तुलना गरेर हेर्दा सबैभन्दा बढी शौचालय भएको वडा नं. ७ मा हो भने कम शौचालय भएको वडा नं. ६ मा हो । सबैभन्दा बढी पक्की शौचालय भएको वडा नं. ९ मा हो भने सबैभन्दा कम कच्ची शौचालय भएको वडा नं. २, ५ र ६ मा हो जहाँ १/१ वटा मात्र पक्की शौचालय रहेका छन् ।

३.३ उर्जा प्रयोग

३.३.१ विद्युत सेवा उपलब्ध परिवारको विवरण :

वडा नं.	राष्ट्रिय प्रसारणबाट विद्युत सेवा प्राप्त	सौर्य उर्जाबाट सेवा प्राप्त	वायो ग्यासबाट सेवा प्राप्त	विद्युत सेवा नपुगेका परिवार	जम्मा परिवार संख्या
१	३	१६	०	४१	६०
२	३१	०	०	२४	५५
३	४९	०	०	२२	७१
४	०	२२	०	४७	६९
५	३२	०	०	१०	४२
६	०	२१	०	२९	५०
७	२५	०	०	२३	४८
८	४७	०	२	२२	७१
९	६८	०	०	१९	८७
जम्मा	२५५	५९	२	२३७	५५३

(स्रोत : घरधुरी सर्वेक्षण, २०६६ मंसिर)

फलाँटे गाविसमा रहेका कुल ५५३ घरधुरीमध्ये राष्ट्रिय प्रसारणबाट विद्युत सेवा प्राप्त गर्ने घरधुरी संख्या २५५ (४६.११%) रहेका छन् । जसमध्ये वडा नं. १ मा कुल ६० घरधुरीमध्ये ३ (५%), वडा नं. २ मा ५५ घरधुरीमध्ये ३१ (५६.३६%), वडानं. ३ मा ७१ मध्ये ४९ (६९.०१%) परिवार, वडा नं. ५ मा ४२ मध्ये ३२ (७६.१९%) परिवार, वडा नं. ७ मा ४८ परिवारमध्ये २५ (५२.०८%) परिवार, वडा नं. ८ मा ७१ परिवारमध्ये ४७ (६६.१९%) परिवार र वडा नं. ९ मा ८७ परिवारमध्ये ६८ (७८.१६%) परिवारले विद्युत सेवा प्रयोग गरिरहेका छन् । तुलनात्मक

रूपमा हेर्दा सबैभन्दा बढी विद्युत सेवा प्राप्त गर्ने घरपरिवारको संख्या वडा नं. ९ मा रहेको देखिन्छ भने वडा नं. ३ मा सबैभन्दा कम घरपरिवार मात्र विद्युत उपभोग गरिरहेका छन् ।

त्यसैगरी यो गाविसमा सौर्य उर्जाबाट विद्युत सेवा उपयोग गर्ने घरपरिवार संख्या ५९ (१०.६६%) रहेको छ । जसमा वडा नं. १ मा कुल ६० घरधुरीमध्ये १६ (२६.६६%), वडा नं. ४ मा ६९ घरपरिवार मध्ये २२ (३१.८८%), वडा नं. ६ मा ५० परिवारमध्ये २१ (४२%) परिवारले सौर्य उर्जा प्रयोग गरिरहेका छन् । वडा नं. २, ३, ५, ७, ८ र ९ मा हालसम्म कसैले पनि सोलार प्रविधि भित्राएका छैनन् । तुलनात्मक रूपमा हेर्दा यो सेवा प्राप्त गर्ने सबैभन्दा बढी घरपरिवारको संख्या वडा नं. ६ मा रहेको छ भने सबैभन्दा कम वडा नं. १ मा रहेको देखिन्छ ।

त्यसैगरी फलाँटे गाविसमा बायो ग्याँसबाट सेवा प्राप्त गर्ने घरपरिवारको संख्या अत्यन्त कम रहेको छ । गाविसभरिमा मात्र २ (३.६%) घरपरिवारले बायो ग्याँसबाट विद्युत सेवा उपयोग गर्दै आएका छन् । वडा नं. ८ मा मात्र यो सेवा प्राप्त गर्ने घरपरिवार रहेका छन् ।

त्यसैगरी फलाँटे गाविसका कुल ५५३ घरधुरीमध्ये विद्युत सेवा प्राप्त गर्न नसकेका घरपरिवारको संख्या २३७ (४२.८५%) रहेको देखिन्छ । जसमा वडा नं. १ मा कुल ६० घरधुरीमध्ये ४१ (६८.३३%), वडा नं. २ मा ५५ घरधुरीमध्ये २४ (४३.६४%), वडा नं. ३ मा ७१ मध्ये २२ (३०.९९%) परिवार, वडा नं. ४ मा ६९ मध्ये ४७ (६८.११%), वडा नं. ५ मा ४२ मध्ये १० (२३.८१%) परिवार, वडा नं. ६ मा ५० घरपरिवारमध्ये २९ (५८%), वडा नं. ७ मा ४८ परिवारमध्ये २३ (४७.९२%) परिवार, वडा नं. ८ मा ७१ परिवारमध्ये २२ (३०.९८%) परिवार र वडा नं. ९ मा ८७ परिवारमध्ये १९ (२१.८३%) परिवारले हालसम्म विद्युत सेवा प्रयोग गर्न पाएका छैनन् ।

विद्युत सेवा प्राप्त नगरेका घरपरिवारमध्ये सबैभन्दा बढी वडानं. १ मा रहेका छन् । जहाँ ६० घरपरिवारमध्ये ४१ (६८.३३%) घरपरिवारले यो सेवा प्राप्त गर्न सकेका छैनन् । त्यसैगरी सबैभन्दा बढी यो सेवा प्राप्त गरेका घरपरिवारको संख्या वडा नं. ९ मा रहेको छ । जहाँ ८७ घरपरिवारमध्ये ६८ (७८.१६%) परिवारले यो सेवा प्राप्त गरेका छन् ।

३.३.२ बत्तीको स्रोत

वडा नं.	मट्टितेलबाट वत्ती बाल्ने परिवार	गोबर ग्याँसबाट वत्ती बाल्ने परिवार	सोलारबाट वत्ती बाल्ने परिवार	राष्ट्रिय प्रसारणको बिजुलीबाट वत्ती बाल्ने परिवार	जम्मा परिवार संख्या
१	४१	०	१६	३	६०
२	२४	०	०	३१	५५
३	२२	०	०	४९	७१
४	४७	०	२२	०	६९
५	१०	०	०	३२	४२
६	२९	०	२१	०	५०
७	२३	०	०	२५	४८
८	२३	२	०	४६	७१
९	१९	०	०	६८	८७
जम्मा	२३८	२	५९	२५४	५५३

(स्रोत : घरधुरी सर्वेक्षण, २०६६ मंसीर)

फलाँटे गाविसमा बसोबास गर्ने मानिसहरूको बत्तीको मुख्य स्रोत भनेको राष्ट्रिय प्रसारणको बिजुली बत्ती र मट्टितेल हो । यहाँका कुल ५५३ घरपरिवारमध्ये मट्टितेलबाट बत्ती बाल्ने परिवार संख्या २३७ (४३.०३%) र बिजुलीबाट बत्ती बाल्ने संख्या २५५ (४५.९३%) रहेको छ । त्यसैगरी गोबरग्याँसबाट बत्ती बाल्ने परिवार संख्या २ (३.६%) र सोलारबाट बत्ती बाल्ने परिवार संख्या ५९ (१०.६६%) रहेको देखिन्छ ।

मट्टितेलबाट बत्ती बाल्ने कुल घरपरिवार संख्या २३८ रहेका छन् । जसमध्ये वडा नं. १ मा कुल ६० घरपरिवारमध्ये ४१ घरधुरी (६८.३३%)ले, वडा नं. २ मा २४ (४३.६३%), वडा नं. ३ मा ७१ घरपरिवार मध्ये २२ (३०.९८%), वडा नं. ४ मा ६९ परिवारमध्ये ४७ (६८.११%), वडानं. ५ मा ४२ परिवारमध्ये १० (२३.८०%), वडा नं. ६ मा ५० मध्ये २९ (५८%), वडानं. ७ मा ४८ परिवारमध्ये २२ (४७.९१%), वडा नं. ८ मा ७१ घरपरिवारमध्ये २३ (३२.३३%) र वडा नं. ९ मा ८७ परिवारमध्ये १९ (२१.८३%) घरपरिवार रहेका छन् ।

मट्टितेलबाट बत्ती बाल्ने सबैभन्दा बढी घरपरिवार संख्या वडा नं. १ मा रहेको छ, भने सबैभन्दा कम घरधुरी संख्या वडा नं. ९ मा रहेका छन्।

त्यस्तैगरी गोबरग्याँसबाट बत्ती बाल्ने घरपरिवारको संख्या यो गाविसमा अत्यन्त कम रहेको देखिन्छ। गाविसभरमा दुई घरपरिवारमा मात्र गोबरग्याँस राखेको पाइएको छ। सोलार अर्थात सौर्य उर्जाबाट बत्ती बाल्ने कुल घरपरिवार संख्या ५९ रहेको छ। वडा नं. १ मा ६० घरधुरीमध्ये १६ घरधुरी (२६.६६%) ले, वडा नं. ४ मा ६९ परिवारमध्ये २२ (३१.८८%), वडा नं. ६ मा ५० मध्ये २१ (४.२%) रहेका छन् भने वडा नं. २, ३, ७, ८ र ९ मा सोलार जडान भएका छैनन्।

त्यसैगरी राष्ट्रिय प्रशारणको बिजुलीबाट बत्ती बाल्ने कुल घरपरिवार संख्या २५४ रहेको छ। जसमा वडा नं. १ मा ३परिवार, वडा नं. २ मा ३१ परिवार, वडानं. ३ मा ४९ परिवार, वडा नं. ५ मा ३२ परिवार, वडा नं. ७ मा २५ परिवार, वडा नं. ८ मा ४७ परिवार र वडा नं. ९ मा ६८ परिवारले बिद्युत सेवा प्रयोग गरिरहेका छन्। बिद्युत लाईन विस्तारको क्रममा रहेता पनि बिद्युत प्रयोग हुन शुरु नभएका वडाहरूमा ४ र ६ रहेका छन्। यस गाविसमा सबैभन्दा बढी बिजुली प्रयोग गर्ने घरसंख्या वडा नं. ९ मा देखिएको छ।

३.३.३ खाना पकाउने इन्धनको किसिमसम्बन्धी विवरण :

वडा नं.	दाउरा	गोबर ग्याँस	मट्टितेल	एल.पि.ग्याँस	बिद्युत	जम्मा
१	६०	०	०	०	०	६०
२	५२	०	०	०	३	५५
३	६८	०	१	१	१	७१
४	६९	०	०	०	०	६९
५	४२	०	०	०	०	४२
६	५०	०	०	०	०	५०
७	४८	०	०	०	०	४८
८	६३	२	०	६	०	७१
९	८७	०	०	०	०	८७
जम्मा	५३९	२	१	७	४	५५३

(स्रोत : घरधुरी सर्वेक्षण, २०६६ मंसीर)

फलाँटे गाविसमा रहेका सम्पूर्ण ५५३ घरधुरीमध्ये अधिकाँश घरपरिवार दाउरामा निर्भर रहेका छन्। यहाँको खाना पकाउने इन्धनको प्रमुख स्रोत दाउरा नै हो। कुल ५५३ घर परिवार मध्ये ५३९ (९७.४६%) घरपरिवारले खाना पकाउन दाउराको प्रयोग गरेको पाइन्छ। वडा नं. १, ४, ६, ७ र ९ का पुरै परिवार खाना पकाउने इन्धनको रूपमा दाउरा प्रयोग गर्ने गरेको पाइन्छ भने वडा नं. २ मा कुल घरपरिवार संख्या ५५ मध्ये ५२ (९४.५४%), वडा नं. ३ मा कुल घरपरिवार संख्या ७१ मध्ये ६८ (९५.७७%), वडा नं. ८ मा कुल घरपरिवार संख्या ७१ मध्ये ६३ (८८.७३%)ले खाना पकाउन दाउरा प्रयोग गर्ने गरेको पाइएको छ।

त्यसैगरेर खाना पकाउने इन्धनको रूपमा गोबरग्याँस प्रयोग गर्ने घरपरिवार संख्या मात्र २ (३.३६%) रहेको देखिन्छ। त्यस्तै मट्टितेल प्रयोग गर्ने घरपरिवार संख्या मात्र १ (१.८०%) रहेको देखिन्छ। त्यसैगरी खाना पकाउने इन्धनको रूपमा एलपी ग्याँस प्रयोग गर्ने घरपरिवार संख्या ७ (१.२६%) रहेको छ जुन वडा नं. २ मा १ (१.९३%) र वडा नं. ८ मा ६ (९.५२%) रहेको पाइन्छ। यस्तै यस गाविसमा बिजुली बत्तीलाई खाना पकाउने इन्धनको रूपमा प्रयोग गर्ने संख्या ४ (७.२%) रहेको देखिन्छ। जुन वडा नं. २ मा ५२ परिवारमध्ये ३ (५.७%), वडा नं. ३ मा ६८ मध्ये १ परिवार (१.४७%) रहेको पाइन्छ।

३.३.४ दाउराको स्रोत :

वडा नं.	निजि वनबाट दाउरा ल्याउने परिवार संख्या	सामुदायिक वनबाट दाउरा ल्याउने परिवार संख्या	कबुलियत वनबाट दाउरा ल्याउने परिवार संख्या	सरकारी वनबाट दाउरा ल्याउने परिवार संख्या	जम्मा
१	०	६०	०	०	६०
२	१२	३९	०	१	५२
३	११	५७	०	०	६८
४	०	६९	०	०	६९
५	३५	७	०	०	४२
६	०	५०	०	०	५०
७	२४	२४	०	०	४८
८	९	५४	०	०	६३
९	११	७५	१	०	८७
जम्मा	१०२	४३५	१	१	५३९

(स्रोत : घरधुरी सर्वेक्षण, २०६६ मंसीर)

फलाँटे गाविसमा रहेका कुल घरपरिवार संख्या ५५३ मध्ये १४ घरपरिवारले खाना पकाउने इन्धनको रूपमा दाउरा बाहेक अन्य इन्धन प्रयोग गर्ने गरेको पाइएको छ। बाँकी ५३९ घरपरिवारले खाना पकाउने इन्धनको रूपमा दाउरा प्रयोग गर्ने गरेका छन् र उनीहरूले त्यो दाउरा विभिन्न स्रोतबाट प्राप्त गर्दै आएको देखिन्छ। कुल ५३९ घरपरिवारमध्ये १०२ (१८.९२%) परिवारले निजि वनबाट दाउरा ल्याउने र प्रयोगगर्ने गरेको देखिन्छ। त्यस्तै ४३५ (८०.७०%) घरपरिवारले सामुदायिक वनबाट दाउरा ल्याउने गरिरहेका छन्। यसैगरी कबुलियत वनबाट दाउरा ल्याउने परिवार संख्या १ (१.८५%) र सरकारी वनबाट दाउरा ल्याउने परिवार संख्या पनि १ (१.८५%) रहेको पाइएको छ। निजि वनबाट दाउरा ल्याउने घरपरिवार मध्ये सबैभन्दा बढी वडा नं. ५ मा रहेको छ। जहाँ कुल परिवार संख्या ४२ मध्ये ३५ (८३.३३%) ले निजि वनबाट दाउरा ल्याउने गरेको पाइन्छ भने सबैभन्दा कम वडा नं. ८ हो जहाँ कुल घरपरिवार ६३ मध्ये ९ (१४.२८%) परिवार निजि वनबाट दाउरा ल्याइरहेका छन्। त्यस्तै निजि वनबाट दाउरा ल्याउने अन्य परिवारमध्ये वडा नं. २ मा कुल परिवार संख्या ५२ मध्ये १२ (२९.८१%), वडा नं. ३ मा कुल परिवार संख्या ७१ मध्ये ११ (१५.४९%), वडा नं. ७ मा कुल परिवार संख्या ४८ मध्ये २४ (५०%) र वडा नं. ९ मा कुल परिवार संख्या ८७ मध्ये ११ (१२.६४%) घरपरिवारले निजि वनबाट दाउरा नल्याउने गरेको पाइएको छ।

गाविसका वडा नं. १ र ६ का पुरै घरपरिवार दाउरा ल्याउन सामुदायिक वनमा निर्भर रहेको पाइन्छ भने अन्य वडाहरूमा वडा नं. २ का कुल परिवार ५२ मध्ये ३९ (७५%), वडा नं. ३ का कुल परिवार ६८ मध्ये ५७ (८३.८२%), वडा नं. ५ का जम्मा परिवार ४२ मध्ये ७ (१६.६६%), वडा नं. ७ का जम्मा परिवार संख्या ४८ मध्ये २४ (५०%) र वडा नं. ९ का जम्मा परिवार ८७ मध्ये ७५ (८६.२०%) घरपरिवारले सामुदायिक वनबाट दाउरा ल्याउने गरेको पाइन्छ।

त्यस्तै गाविसका ९ वटा वडाहरू मध्ये वडा नं. ९ बाट १ घरपरिवार मात्र कबुलियत वनबाट दाउरा ल्याउने गरेको पाइन्छ भने पुरै वडाहरूमध्येबाट वडा नं. २ बाट १ घरपरिवारले सरकारी वनबाट दाउरा ल्याउने गरेको पाइएको छ।

३.३.५ चुल्होको प्रकार :

वडा नं.	अगेनो वा माटोको चुल्हो प्रयोग गर्ने परिवार संख्या	धुवा राहित चुल्हो प्रयोग गर्ने परिवार संख्या	स्टोभ प्रयोग गर्ने परिवार संख्या	ग्यास चुल्हो प्रयोग गर्ने परिवार संख्या	जम्मा परिवार संख्या
१	६०	०	०	०	६०
२	४८	७	०	०	५५
३	६५	४	१	१	७१
४	६९	०	०	०	६९
५	४२	०	०	०	४२

वडा नं.	अगेनो वा माटोको चुल्हो प्रयोग गर्ने परिवार संख्या	धुवा रहित चुल्हो प्रयोग गर्ने परिवार संख्या	स्टोभ प्रयोग गर्ने परिवार संख्या	ग्यास चुल्हो प्रयोग गर्ने परिवार संख्या	जम्मा परिवार संख्या
६	५०	०	०	०	५०
७	४५	३	०	०	४८
८	६४	७	०	०	७१
९	८६	१	०	०	८७
जम्मा	५२९	२२	१	१	५५३

(स्रोत : घरधुरी सर्वेक्षण, २०६६ मंसीर)

फलाँटे गाविसमा अधिकांश घरधुरीहरू इन्धनको रूपमा दाउरा प्रयोग गर्ने हुँदा कस्तो किसिमको चुल्हो प्रयोग हुन्छ भन्ने कुरा सजिलै अनुमान लगाउन सकिन्छ। गाविसका कुल ५५३ घरधुरीमध्ये ५२९ (९५.६६%) घरधुरीले अगेनो वा माटोको परम्परागत चुल्हो प्रयोग गर्ने गरेका छन्। त्यस्तै २२ (३.९७%) घरधुरीले धुवाँरहित सुधारिएको चुल्हो प्रयोग गर्ने गरेका छन्। त्यस्तै स्टोभमा र ग्याँसमा खाना पकाउने परिवार संख्या १/१ रहेको देखिन्छ। वडा नं. १ मा सम्पूर्ण ६० परिवार माटोको परम्परागत चुल्हो प्रयोग गर्दछन् भने वडा नं. २ मा कुल ५५ परिवारमध्ये अगेनाको प्रयोग गर्ने परिवार ४८, धुवाँरहित चुल्हो ७ परिवारले प्रयोग गर्ने गरेको छ। त्यस्तै वडा नं. ३ मा कुल ७१ घरधुरीमध्ये ६५ परिवार अगेनाको प्रयोगकर्ता छन् भने ४ घर धुवाँरहित चुल्हो प्रयोग गर्ने, १/१ घर स्टोभ र ग्याँस चुल्हो प्रयोग गर्ने परिवार रहेको छ। त्यस्तै वडा नं. ४, ५ र ६ मा सबै ६९, ४२ र ५० परिवार परम्परागत चुल्होमा निर्भर छन् भने वडा नं. ७ मा ४८परिवारमध्ये परम्परागत अगेनो चुल्होमा ४५ र सुधारिएको धुवाँरहित चुल्होमा ३ परिवार निर्भर छन्। त्यस्तै वडा नं. ८ मा कुल ७१ परिवारमध्ये अगेनो प्रयोग गर्ने ६४ र धुवाँरहित चुल्हो प्रयोगकर्ता ७ परिवार रहेका छन्। यसैगरी वडा नं. ९ मा ८७ घरपरिवारमध्ये ८६ परिवार अगेनोको भरमा र १ परिवार सुधारिएको चुल्हो प्रयोग गर्दै गरेको देखिएको छ। यसरी हेर्दा वडा नं. १, ४, ५ र ६ मा सुधारिएको धुवाँरहित चुल्हो निर्माण भएको देखिन्छ। सुधारिएको चुल्हो प्रयोग गर्नेको संख्या बढी वडा नं. ७ मा र कम वडा नं. ९ मा देखिन्छ।

३.४ सञ्चार सुविधा

३.४.१ सञ्चारका साधनहरूको विवरण :

वडा नं.	रेडियो-क्यासेट भएका परिवार	टि. भि. भएका परिवार	टेलिफोन/मोवाइल भएका परिवार	कम्प्युटर भएका परिवार	इमेल इन्टरनेट भएका परिवार	केही नभएका परिवार
१	४६	८	३५	०	०	१०
२	४९	१७	२५	२	०	५
३	४६	२३	४२	०	०	१४
४	४०	३	३५	०	०	२१
५	२९	१९	१८	०	०	१२
६	४५	०	१६	०	०	३
७	२७	७	२५	०	०	१३
८	५३	२१	२८	२	१	१४
९	७१	२६	२४	०	०	१३
जम्मा	४०६	१२४	२४८	४	१	१०५

(स्रोत : घरधुरी सर्वेक्षण, २०६६ मंसीर)

फलाँटे गाविसमा राष्ट्रिय प्रशारणको विद्युत सेवा उपलब्ध भएकोले यहाँ सञ्चारको सुविधा निकै रहेको पाइन्छ। यस गाविसमा रहेका कुल ५५३ घरधुरीमध्ये सञ्चार सुविधा अन्तर्गत रेडियो क्यासेट भएका परिवारसंख्या ४०६ (७३.४१%) रहेको छ। त्यस्तै टिभी भएका परिवार संख्या १२४ (२२.४२%), टेलिफोन/मोवाइल भएका परिवार

संख्या २४८ (४४.८४%), कम्प्युटर भएका परिवार संख्या ४ (७.२३%) र इमेल इन्टरनेट भएको परिवार संख्या १ (१.८०%) रहेको देखिन्छ। त्यस्तै सञ्चारका साधन केहि पनि नभएका परिवार संख्या १०५ रहेका छ। रेडियो क्यासेट भएका ४०६ घरपरिवारमध्ये वडानं. १ मा ४६, वडा नं. २ मा ४९, वडा नं. ३ मा ४६, वडा नं. ४ मा ४०, वडा नं. ५ मा २९, वडानं. ६ मा ४५, वडा नं. ७ मा २७, वडानं. ८ मा ५३ र वडा नं. ९ मा ७१ रहेका छन्। त्यस्तै टिभी भएका घरपरिवारहरु १२४ मध्ये वडा नं. १ मा ८, वडा नं. २ मा १४, वडा नं. ३ मा २३, वडा नं. ४ मा ४, वडा नं. ५ मा १९, वडानं. ७ मा ७, वडानं. ८ मा २१ र वडा नं. ९ मा २६ रहेका छन्। त्यस्तै टेलिफोन/मोवाइल भएका घरपरिवार २४८ मध्ये वडा नं. १ मा ३५, वडा नं. २ मा २५, वडा नं. ३ मा ४२, वडा नं. ४ मा ३५, वडा नं. ५ मा १८, वडानं. ६ मा १६, वडा नं. ७ मा २५, वडा नं. ८ मा २८ र वडा नं. ९ मा २४ घरधुरी रहेका छन्। उता वडा नं. २ मा २ र वडा नं. ८ मा २ घरपरिवारमा मात्र कम्प्युटर रहेको देखिन्छ भने वडा नं. ८ को १ घरपरिवारले इमेल इन्टरनेट सेवा प्रयोग गर्दै आएको पाइएको छ। बाँकी वडाहरुमा कम्प्युटर र इमेल इन्टरनेटको सुविधा नरहेको देखिएको छ। सञ्चारका कुनै पनि साधनहरु नभएको घरपरिवारहरु १०५ मध्ये वडा नं. १ मा १०, वडा नं. २ मा ५, वडा नं. ३ मा १४, वडा नं. ४ मा २१, वडा नं. ५ मा १२, वडा नं. ६ मा ३, वडा नं. ७ मा १३, वडा नं. ८ मा १४ र वडा नं. ९ मा १३ रहेका छन्। सबैभन्दा बढी सञ्चार सुविधा नभएका घरपरिवार संख्या वडा नं. २ मा रहेको छ भने वडा नं. ६ मा सबभन्दा कम संख्या रहेको देखिन्छ।

४. आर्थिक विकास

४.१. पेशा तथा रोजगारीको अवस्थासम्बन्धी विवरण:

४.१.१ पेशामा संलग्नको विवरण :

वडा नं.	कृषि (खेती तथा पशुपालन)			व्यापार			जागिर			ज्याला मजदुरी			उद्योग			जम्मा		
	महिला	पुरुष	जम्मा	महिला	पुरुष	जम्मा	महिला	पुरुष	जम्मा	महिला	पुरुष	जम्मा	महिला	पुरुष	जम्मा	महिला	पुरुष	जम्मा
१	८५	७८	१६३	१	१	२	१	१२	१३	२	६	८	०	०	०	८९	९७	१८६
२	१०७	७६	१८३	५	१	६	०	३	३	१	९	१०	०	०	०	११३	८९	२०२
३	९६	६०	१५६	०	२	२	३	१६	१९	०	१२	१२	०	०	०	९९	९०	१८९
४	८६	६६	१५२	०	०	०	२	४	६	१	३	४	०	०	०	८९	७३	१६२
५	६०	४५	१०५	३	२	५	१	७	८	३	१८	२१	०	०	०	६७	७२	१३९
६	४९	४२	९१	२	१	३	२	१०	१२	१	१३	१४	०	०	०	५४	६६	१२०
७	४८	४०	८८	१	१	२	२	७	९	१	२	३	०	०	०	५२	५०	१०२
८	१२२	१११	२३३	१	२	३	१	१५	१६	२५	५१	७६	३	२	५	१५२	१८१	३३३
९	१६२	१२२	२८४	१	३	४	४	४	८	४	१६	२०	०	१	१	१७१	१४६	३१७
जम्मा	८१५	६४०	१४५५	१४	१३	२७	१६	७८	९४	३८	१३०	१६८	३	३	६	८८६	८६४	१७५०

(स्रोत : घरधुरी सर्वेक्षण, २०६६ मंसिर)

फलाँटे गाविसको कुल जनसंख्या ३४११ मध्ये विभिन्न पेशामा संलग्नको संख्या १७५० (५१.३१%) रहेको छ। जसमा महिला ८८६ (५०.६३%) र पुरुष ८६४ (४९.३७%) रहेको छ। पेशामा संलग्न कुल महिला ८८६ मध्ये कृषि पेशामा ८१५ (९१.९८%), व्यापारमा १४ (१.५८%), जागिरमा १६ (१.८१%), ज्याला मजदुरीमा ३८ (४.२९%) र उद्योगमा ३ (०.३४%) रहेको छ। त्यस्तै कुल पुरुष जनसंख्या ८६४ मध्ये कृषिमा ६४० (७४.०७%), व्यापारमा १३ (१.५०%), जागिरमा ७८ (९.०३%), ज्याला मजदुरीमा १३० (१५.०५%), र उद्योगमा ३ (०.३४%) रहेको छ। कुल पेशामा संलग्न १७५० मध्ये कृषिमा १४५५ (८३.१४%), व्यापारमा २७ (१.५४%), जागिरमा ९४ (५.३७%), ज्याला मजदुरीमा १६८ (१.७०%) र उद्योगमा ६ (०.३४%) रहेको देखिन्छ। उता वडास्तरमा योतथ्यांकलाई विश्लेषण गर्दा वडा नं. ८ मा सबैभन्दा बढी ३३३ (१९.०३%) पेशामा संलग्न रहेको पाइएको छ भने सबैभन्दा कम वडा नं. ७मा १०२ (५.८३%) रहेको देखिन्छ।

४.१.२ युवा रोजगारीसम्बन्धी विवरण :

वडा नं.	१६ - २४ उमेर समूह रोजगारीमा संलग्न संख्या																	
	कृषि (खेती तथा पशुपालन)			व्यापार			जागिर			ज्याला मजदुरी			उद्योग			जम्मा		
	महिला	पुरुष	जम्मा	महिला	पुरुष	जम्मा	महिला	पुरुष	जम्मा	महिला	पुरुष	जम्मा	महिला	पुरुष	जम्मा	महिला	पुरुष	जम्मा
१	२१	१७	३८	०	०	०	१	३	४	०	२	२	०	०	०	२२	२२	४४
२	२४	२१	४५	२	२	४	०	०	०	२	१	३	०	०	०	२८	२४	५२
३	१४	१५	२९	०	०	०	०	१	१	०	४	४	०	०	०	१४	२०	३४
४	६५	५१	११६	०	०	०	१	२	३	०	०	०	०	०	०	६६	५३	११९
५	१८	१३	३१	०	०	०	१	२	३	०	२	२	०	०	०	१९	१७	३६
६	७	५	१२	०	०	०	२	१	३	०	८	८	०	०	०	९	१४	२३
७	२	१	३	०	०	०	१	१	२	०	०	०	०	०	०	३	२	५
८	३६	३२	६८	१	०	१	०	०	०	६	१४	२०	०	०	०	४३	४६	८९
९	५४	३३	८७	५	१	६	३	३	६	२	७	९	०	१	१	६४	४५	१०९
जम्मा	२४१	१८८	४२९	८	३	११	९	१३	२२	१०	३८	४८	०	१	१	२६८	२४३	५११

(स्रोत : घरधुरी सर्वेक्षण, २०६६ मंसीर)

फलाँटे गाविसमा रहेको कुल जनसंख्या ३४११ मध्ये पेशामा संलग्नको संख्या १७५० रहेको छ। पेशामा संलग्न १७५० मध्ये १६-२४ वर्ष उमेर समूहका युवाहरुको रोजगारी पाएको संख्या ५११ (२९.२०%) रहेको देखिन्छ। जसमा महिलाको संख्या २६८ (५२.४५%) र पुरुषको संख्या २४३ (४७.५५%) रहेको छ। जसमध्ये कृषि पेशामा संलग्नको संख्या ४२९ (८३.९५%) रहेको छ। व्यापारमा संलग्नको संख्या ११ (२.१५%), जागिरमा संलग्नको संख्या २२ (४.३१%), ज्याला मजदुरीमा संलग्नको संख्या ४८ (९.४०%) र उद्योगमा संलग्न १ जना रहेको देखिन्छ। वडा स्तरमा हेर्दा सबैभन्दा बढी वडा नं. ४ मा ११९ (२३.२९%) र सबभन्दा कम वडा नं. ७ मा ५ जना (०.३४%) मात्र युवा रोजगारीमा रहेको देखिन्छ। फलाँटे गाविसको कुल जनसंख्या ३४११ मध्ये १६-२४ वर्ष उमेर समूहमा कुल जनसंख्या ६६२ (१९.४१%) रहेको छ। उक्त कुल संख्या ६६२ मध्ये ५११ (७७.१९%) रोजगारमा संलग्न रहेको सर्वेक्षणले देखाएको छ।

४.१.३ रोजगारीका लागि विदेशमा गएकाहरुको विवरण :

वार्ड नं.	विदेश गएकाको संख्या			गएको मुलुकको नाम		गएको अवधि (वर्षमा)	
	महिला	पुरुष	जम्मा	भारत	अन्य	५ भन्दा कम	५ भन्दा बढी
१	०	२४	२४	०	२४	२३	१
२	०	२९	२९	०	२९	२८	१
३	०	३४	३४	०	३४	३२	२
४	२	३२	३४	०	३४	३२	२
५	०	८	८	०	८	५	३
६	०	१३	१३	१	१२	१३	०
७	४	२६	३०	९	२१	१७	१३
८	१	२२	२३	१	२२	२२	१
९	१	२९	३०	०	३०	३०	०
जम्मा	८	२१७	२२५	११	२१४	२०२	२३

(स्रोत : घरधुरी सर्वेक्षण, २०६६ मंसीर)

फलाँटे गाविसमा हुने आमदानीको स्रोतमध्ये वैदेशिक रोजगारी पनि एक हो। गाविसबाट कुल २२५ वैदेशिक रोजगारीको लागि विदेश गएको पाइएको छ। जसमा ८ महिला समेत रहेका छन् भने कुल २१७ पुरुष रहेका

छन् । वैदेशिक रोजगारीमा गएका मध्ये ११ जना छिमेकी भारत गएको पाइएको छ भने अन्य मुलुकहरु मलेसिया, दवई, कतार, साउदी अरब लगायत देशहरुमा जानेको संख्या २१४ रहेको छ । वैदेशिक रोजगारीका लागि विदेशिएको ५ वर्षभन्दा बढी भएकाहरुको संख्या २३ रहेको छ भने ५ वर्षभन्दा कम समय भएकाहरुको संख्या २०२ रहेको छ । वैदेशिक रोजगारीमा सबैभन्दा बढी वडा नं. ३ बाट ३४ जना र सबैभन्दा कम वडा नं. ५ बाट ८ जना मात्र गएको पाइएको छ ।

४.२ कृषि

४.२.१ मुख्य बाली तथा उत्पादन अवस्था :

क्र.सं.	बाली/उत्पादन समूह	आर्थिक वर्ष (२०६५/६६)			खेती उत्पादन हुने मौसम		
		क्षेत्रफल (हेक्टर)	उत्पादन (रु.)	उत्पादकत्व मे.टन/हेक्टर)	वर्षा मौसम	हिउँद मौसम	वर्षा र हिउँद दुवै मौसम
१	अन्न बाली		९०९९०००				वर्षा र हिउँद दुवै मौसम
२	दलहन बाली		१३००००		वर्षा मौसम		
३	तेलहन बाली		३४७०००				वर्षा र हिउँद दुवै मौसम
४	तरकारी		१२१५०००				वर्षा र हिउँद दुवै मौसम
५	नगदे बाली		२६२००००			हिउँद मौसम	
६	फलफूल खेती		९०३०००				वर्षा र हिउँद दुवै मौसम
७	घाँसे बाली		६८०२०००				वर्षा र हिउँद दुवै मौसम
	जम्मा		२१११६०००				

(स्रोत : घरघुरी सर्वेक्षण, २०६६ मंसीर)

फलाँटे गाविसको मुख्य बाली तथा बाली समुहमा अन्न बाली , दलहन बाली, तेलहन बाली, तरकारी, नगदे बाली, फलफूल खेती र घाँसे बाली रहेका छन् । उत्पादन क्विन्टललाई नगदमा मुल्यांकन गरी गत आर्थिक वर्ष २०६५/६६ को उत्पादनको सर्वेक्षण गरी लगभग मुल्य निर्धारण गर्दा अन्नबाली ९० लाख ९९ हजार रुपैयाबराबरको उत्पादन भएको देखिएको छ । त्यस्तैगरी दलहन बाली १ लाख ३० हजार बराबर, तेलहन बाली ३ लाख ४७ हजार बराबर, तरकारी १२ लाख १५ हजार बराबर, नगदे बाली २६ लाख २० हजार बराबर, फलफूल खेती ९ लाख ३ हजार बराबर र घाँसे बाली ६८ लाख २ हजार बराबर गरी कुल २ करोड ११ लाख १६ हजार बराबरको उत्पादन भएको देखिएको छ । गाविसको हावापानीअनुसार हिउँद र वर्षा दुवै मौषममा मौषमी खेती गर्ने गरिएको छ ।

४.३. भूस्वामित्व

४.३.१. जमिनको स्वामित्व सम्बन्धी विवरण :

वार्ड नं.	जग्गाको स्वामित्व (परिवार संख्या)							जम्मा परिवार संख्या
	भूमिहिन	०३ रोपनी सम्म	०७ रोपनी सम्म	१३ रोपनी सम्म	३९ रोपनी सम्म	६५ रोपनी सम्म	६५ रोपनी भन्दा माथि	
१	१	०	६	१५	३०	७	१	६०

वार्ड नं.	जग्गाको स्वामित्व (परिवार संख्या)							
	भूमिहिन	०३ रोपनी सम्म	०७ रोपनी सम्म	१३ रोपनी सम्म	३९ रोपनी सम्म	६५ रोपनी सम्म	६५ रोपनी भन्दा माथि	जम्मा परिवार संख्या
२	०	२	७	१८	२०	५	३	५५
३	६	१	८	१७	३२	४	३	७१
४	०	६	१५	२१	२३	२	२	६९
५	३	६	७	१०	१२	४	०	४२
६	०	१	९	१६	२३	१	०	५०
७	०	३	८	७	२५	४	१	४८
८	०	१६	९	१३	२८	५	०	७१
९	०	९	१४	१९	३६	६	३	८७
जम्मा	१०	४४	८३	१३६	२२९	३८	१३	५५३

(स्रोत : घरधुरी सर्वेक्षण, २०६६ मंसीर)

फलाँटे गाविसमा बसोबास गर्ने कुल घरसंख्या ५५३ मध्ये १० परिवार भूमिहिन देखिएका छन्। जुन वडा नं. १ मा १ घर, वडा नं. ३ मा ६ घर र वडा नं. ५ मा ३ घर रहेका छन्। त्यसैगरी ३ रोपनीसम्म जग्गा हुने परिवारसंख्या ४४ (७.९६%), ७ रोपनीसम्म जग्गा हुने परिवार संख्या ८३ (१५.०१%), १३ रोपनीसम्म जग्गाको स्वामित्व हुने परिवार संख्या १३६ (२४.५९%), ३९ रोपनीसम्म जग्गाको स्वामित्व हुने परिवार संख्या २२९ (४१.४१%), ६५ रोपनीसम्म जग्गा भएका परिवार संख्या ३८ (६.८७%) र ६५ रोपनीभन्दा बढी जग्गाको स्वामित्व भएका परिवार संख्या १३ (२.३५%) रहेको देखिन्छ।

४.४. पशुपालन

४.४.१ पशुपालनसम्बन्धी विवरण

वार्ड नं.	वस्ती संख्या	गाई गोरु (गोटा)		भैसी रागा (गोटा)		बाखा (गोटा)		भेडा, च्यांग्रा (गोटा)		सुंगुर/बंगुर (गोटा)	
		स्थानीय	उन्नत	स्थानीय	उन्नत	स्थानीय	उन्नत	स्थानीय	उन्नत	स्थानीय	उन्नत
१	५	२२९	०	५१	०	३१९	०	०	०	३३	०
२	५	२९९	१४	३७	३	४१५	०	०	०	८८	०
३	३	२८४	०	४५	०	३८८	०	०	०	२२	०
४	४	३३१	०	२०	०	४०४	०	८	०	८०	०
५	५	१७०	०	४	०	२२२	०	०	०	१७	०
६	५	१६१	०	२८	०	४६	०	०	०	११	०
७	३	२०५	०	२७	०	३२१	०	०	०	३८	०
८	५	८३	०	२१	०	२९४	०	०	०	४८	०
९	८	१९४	०	३४	०	२९६	०	०	०	९७	०
जम्मा	४३	१९५६	१४	२६७	३	२७०५	०	८	०	४३४	०

(स्रोत : घरधुरी सर्वेक्षण, २०६६ मंसीर)

फलाँटे गाविसको पशुपालनको अवस्थालाई विश्लेषण गर्दा गाई गोरु उन्नत जातको वडा नं. २ मा १४ वटा रहेका छन् भने कुल स्थानीय १९५६ रहेको पाइएको छ। त्यस्तै भैसी उन्नत जातको ३ र स्थानीय २६७ रहेको

छ। बाखा स्थानीय २७०५ रहेको देखिन्छ भने भेडाको संख्या वडा नं. ४ मा ८ वटा रहेका छन् भने स्थानीय ४३४ रहेको देखिन्छ।

४.४.२ पंक्ष तथा अन्य पालन :

वार्ड नं.	वस्ती संख्या	कुखुरा (गोटा)		हास परेवा (गोटा)		मौरीको घर		माछा (गोटा)	
		स्थानीय	उन्नत	स्थानीय	उन्नत	स्थानीय	उन्नत	स्थानीय	उन्नत
१	५	२१६	०	८२	०	२५	०	०	०
२	५	७२५	०	९३	०	८	०	२०	०
३	३	६११	०	८९	०	५	०	१५	०
४	४	८००	०	१८	०	१०	०	२७	०
५	५	११४	०	४०	०	४	०	०	०
६	५	८७	०	६४	०	१	०	०	०
७	३	३०३	०	५१	०	३१	०	०	०
८	५	२४४	०	७१	०	१२	०	८००	०
९	८	१९९	०	५९	०	७	०	०	०
जम्मा	४३	३२९९	०	५६७	०	१०३	०	८६२	०

(स्रोत : घरधुरी सर्वेक्षण, २०६६ मंसीर)

फलाँटे गाविसमा पशु पंक्ष अन्तरगत कुखुरा र हाँस परेवा पाल्ने गरेको पाइन्छ भने मौरी तथा माछा पालन समेत गर्ने गरेको पाइन्छ। गाविसभर कुखुराको संख्या ३२९९ गोटा रहेको छ भने हाँस परेवा गोटा ५६७ रहेको छ। यसैगरी मौरीको घर १०३ र माछा ८६२ वटा रहेका छन्।

माछा पालन वडा नं. ८ मा ८००, वडा नं. ४ मा २७ र वडा नं.३ मा १५ रहेको छ भने वडा नं. २ मा २० रहेको छ। मौरीको घर सबैभन्दा बढी वडा नं. ७ मा ३१ रहेको छ। त्यस्तै कुखुराको संख्या वडा नं. ४ मा ८८ छ भने हाँस परेवाको संख्या वडा नं. २ मा ९३ रहेको देखिन्छ।

४.४.३ पंक्षीजन्य उत्पादनसम्बन्धी विवरण :

वार्ड नं.	वस्ती संख्या	दुध (लिटर)	खसी बोका भेडाको मासु (क्विन्टल)	हास, कुखुराको मासु (क्विन्टल)	अण्डा (गोटा)	माछा (केजी)	मह (केजी)	सागुरको मासु (क्विन्टल)
१	५	३०००	१५	३	७११	०	५०	१०
२	५	२४००	१२	८	७००	२०	१६	१
३	३	२२००	६	७	५००	१५	१२	८
४	४	१५००	१८	६	६००	३७	१८	३
५	५	१०००	८	३	५००	०	७	५
६	५	२१००	८	१	२००	०	२	२
७	३	२७००	१०	३	७००	०	७०	७
८	५	९००	११	२	५००	१००	३०	२
९	८	८००	१०	३	७००	०	२५	१८
जम्मा	४३	१६६००	९८	३६	५१११	१७२	२३०	५६

(स्रोत : घरधुरी सर्वेक्षण, २०६६ मंसीर)

फलाँटे गाविसमा कृषिमा आधारित बासिन्दाहरूको आमदानीको स्रोत भनेको पशुपंक्ष पालन पनि एक हो। पशु पंक्षहरूबाट प्राप्त आमदानीको स्रोतहरूमा दुध, मासु, अण्डा आदि पर्दछन्। फलाँटे गाविसमा १६.६ हजार किलो लिटर दुध उत्पादन हुने गरेको छ। त्यस्तै खसी, बोका, भेडाको मासु ९८ क्विन्टल, हाँस कुखुराको मासु ३६ क्विन्टल उत्पादन हुने गरेको बताइएको छ। त्यसैगरी कुखुराको अण्डा ५१११, माछा १७२ केजी उत्पादन हुने

गरेको छ। सुँगुरको मासु ५६ क्विन्टल समेत उत्पादन हुने गरेको छ। अधिकांश कृषकहरूले यो उत्पादनलाई आफैँ प्रयोग गर्ने गरेका छन् भने कतिपयले बिक्रिसमेत गरेर आम्दानी गर्ने गरेका छन्।

४.४.४ पशुपंक्षीमा लाग्ने रोगको विवरण :

पशुहरूमा लाग्ने मुख्य रोग	पंक्षीहरूमा लाग्ने मुख्य रोग	माछामा लाग्ने मुख्य रोग	पशुपंक्षीमा रोग लागेमा घरैमा उपचार गराउने जम्मा परिवार संख्या	पशुपंक्षीमा रोग लागेमा अस्पतालमा उपचार गराउने जम्मा परिवार संख्या
खोरेत, थुनिलो, भ्यागुते रोग, चर्चरे, लौमुते, सालनाल नभर्ने, बच्चा अड्काउने, व्याउन नसक्ने, लुतो, नाम्ले, जुका, जुम्रा, उपिया, किर्ना	रानीखेत, कप्सिडेसिस् हैजा		सबै अधिकांशले घरैमा उपचार गर्ने गरेको।	अस्पताल लैजाने नगरेको

(स्रोत : पशु सेवा उपकेन्द्र, पाखिबास, २०६६ मंसीर)

फलाँटे गाविसमा किसानहरूले पाल्दै आएका पशुपंक्षीहरूमा विभिन्न रोग र समस्या देखिने गरेको पशु सेवा उपकेन्द्र, पाखिबासले जनाएको छ। फलाँटे गाविसमा पशु सेवासम्बन्धी सरकारी निकाय नभएता पनि छिमेकी पाखिबास गाविसमा रहेको उपकेन्द्रका कार्यक्षेत्रभित्र यो गाविस परेको छ। उक्त कार्यालयले जनाए अनुसार पशुहरूमा आउनसक्ने प्रमुख समस्या तथा रोगहरूमा खोरेत, थुनिलो, भ्यागुते, चर्चरे रोग, लौमुते, लुतो, नाम्ले, जुका, चुर्ना, जुम्रा, उपिया, किर्ना तथा समस्याहरूमा सालनाल नभर्ने, बच्चा अड्काउने, व्याउन नसक्ने, खुटा भाँचिने आदि हुन सक्दछ। त्यस्तै पंक्षीहरूमा रानीखेत, कप्सिडेसिस्, हैजा जस्ता रोगहरू देखिन सक्ने पाइएको छ। यद्यपि फलाँटे गाविसमा रहेका कुनै पनि घरधुरीले यस्ताखालका समस्याहरू र रोगहरूका कारण हालसम्म पशुसेवा उपकेन्द्रको सेवा लिएका छैनन्। पशु उपचारको लागि किसानहरूले अस्पताल लैजाने गरेका छैनन्।

४.५. आम्दानी तथा खर्चको स्रोतहरू

४.५.१ परिवारको वार्षिक आम्दानीको स्रोतहरू र आम्दानी

वडा नं.	वस्ती कोड नं.	कृषि तथा पशु पालन (रु. हजारमा)	व्यापार तथा उद्योग (रु. हजारमा)	नोकरी तथा पेन्सन (रु. हजारमा)	वैदेशिक रोजगार (रु. हजारमा)	ज्याला मजदुरी (रु. हजारमा)	जम्मा आम्दानी (रु. हजारमा)	जम्मा परिवार संख्या
१	१	३९०	८०	१२५	१८५	६२	८४२	१६
	२	२७७	०	७०	४३०	१०	७८७	१३
	३	३३५	०	४२८	४९०	१०	१२६३	१३
	४	१७५	३०	७६	३२०	७	६०८	६
	५	४८३	०	३९४	२००	१०	१०८७	१२
	कूल	१६६०	११०	१०९३	१६२५	९९	४५८७	६०
२	१	६५७	१२०	१९	८००	२०१	१७९७	२०
	२	५०१	१०	१०२	३९०	८०	१०८३	११
	३	२८२	०	०	३००	०	५८२	६
	४	६९२	०	१८	६९०	६०	१४६०	८
	५	१०२०	०	१७४	३७६	०	१५७०	१०
	कूल	३१५२	१३०	३१३	२५५६	३४१	६४९२	५५
३	१	४००	०	८००	८०	११५	१३९५	१८
	२	६३०	१३०	९०	३००	०	११५०	१५
	३	१२६	२०	७८०	३१३	६५	१३०४	३८
	कूल	११५६	१५०	१६७०	६९३	१८०	३८४९	७१
४	१	४५१	०	२५०	२९०	४७	१०३८	१५
	२	७१४	०	३२०	४४०	५०	१५२४	१७
	३	४३०	०	५४	२२५	४२	७५१	१४
	४	६१६	०	३१८	१७०	१३०	१२३४	२३
	कूल	२२११	०	९४२	११२५	२६९	४५४७	६९
५	१	१२०	४८	०	०	२५७	४२५	१३
	२	४७६	२१६	०	९६	२२१	१००९	८
	३	११०	०	६२	१९२	४०	४०४	५
	४	१००	०	८४	९६	२२	३०२	४
	५	२०३	०	३०	१४४	३३५	७१२	१२
	कूल	१००९	२६४	१७६	५२८	८७५	२८५२	४२
६	१	३०१	०	४४९	१८०	६०	९९०	९
	२	८५	५	३८	०	९०	२१८	४
	३	२१६	१५०	४७२	१००	०	९३८	६
	४	६७८	०	१२०३	३६०	२०	२२६१	१५
	५	५५०	०	१३०	२२०	१८०	१०८०	१६
	कूल	१८३०	१५५	२२९२	८६०	३५०	५४८७	५०
७	१	८००	०	४३६	४०५	१६	१६५७	२१
	२	५०१	०	५०	४७०	०	१०२१	१०
	३	१७०	५०	९०	३१०	८०	७००	१७
	कूल	१४७१	५०	५७६	११८५	९६	३३७८	४८
८	१	१२०	०	११	१७०	४४४	७४५	१३
	२	१००	०	२०	३६०	७००	११८०	२१
	३	९००	५०	५४५	४९०	१९५	२१८०	१२
	४	५४५	५	२२५	२०	१५	८१०	१०

वडा नं.	वस्ती कोड नं.	कृषि तथा पशु पालन (रु. हजारमा)	व्यापार तथा उद्योग (रु. हजारमा)	नोकरी तथा पेन्सन (रु. हजारमा)	वैदेशिक रोजगार (रु. हजारमा)	ज्याला मजदुरी (रु. हजारमा)	जम्मा आम्दानी (रु. हजारमा)	जम्मा परिवार संख्या
	५	३००	२००	६०	३००	२८४	११४४	१५
	कूल	१९६५	२५५	८६१	१३४०	१६३८	६०५९	७१
९	१	११४	५७	४१	१४०	९५	४४७	१३
	२	७००	३०	१३६	३४०	५५	१२६१	८
	३	२६०	०	२५	०	१५४	४३९	८
	४	५३५	०	७५	१००	११०	८२०	११
	५	४००	०	५०	०	६५	५१५	१०
	६	५९२	०	०	८०	१०	६८२	११
	७	१३४०	०	१००	७०	०	१५१०	१८
	८	८१८	४०	१३५	१४०	०	११३३	८
	कुल	४७५९	१२७	५६२	८७०	४८९	६८०७	८७
	जम्मा	१९२१३	१२४१	८४८५	१०७८२	४३३७	४४०५८	५५३
	प्रतिशत	४३.६१	२.८२	१९.२६	२४.४७	९.८४	१००	

(स्रोत : घरघुरी सर्वेक्षण, २०६६ मंसीर)

फलाँटे गाविसको वार्षिक आम्दानीको स्रोत ५ वटा देखिन्छ। जसमध्ये कृषि तथा पशु पालनबाट प्राप्त हुने आम्दानी कुल आम्दानीको ४३.६१% रहेको छ भने व्यापार तथा उद्योगबाट प्राप्त आम्दानी कुल आम्दानीको २.८२%, त्यस्तै नोकरी तथा पेन्सनबाट प्राप्त आम्दानी १९.२६%, वैदेशिक रोजगारीबाट प्राप्त आम्दानी २४.४७% र ज्यालामजदुरीबाट प्राप्त आम्दानी ९.८४% रहेको छ।

यसैगरी प्रमुख आम्दानीको स्रोतको रूपमा रहेको कृषि उत्पादन (४३.६१%) मध्ये वडा नं. १ मा ८.६४%, वडा नं. २ मा १६.४१%, वडा नं. ३ मा ६.०२%, वडानं. ४ मा ११.५१%, वडानं. ५ मा ५.२५%, वडा नं. ६ मा ९.५२%, वडा नं. ७ मा ७.६६%, वडा नं. ८ मा १०.२३% र वडा नं. ९ मा २४.७७% आम्दानी प्राप्त हुने गरेको देखिएको छ। त्यस्तै व्यापार तथा उद्योगबाट प्राप्त २.८२% आम्दानी मध्ये वडा नं. १, २ र ३ मा क्रमशः ८.८६%, १.०५% र १.२१% रहेको देखिन्छ। त्यस्तै वडा नं. ५, ६ र ७ मा क्रमशः २.१३%, १२.४९% र ४.०३% रहेको देखिन्छ भने वडा नं. ८ र ९ मा १२.४९% र १०.२३% आम्दानी रहेको देखिन्छ।

नोकरी तथा पेन्सनबाट प्राप्त आम्दानीको स्रोत १९.२६% मध्ये वडा नं. १, २, ३, ४ र ५ मा क्रमशः १२.८८%, ३.६९%, १९.६८%, ११.१०% र २.०७% रहेको देखिएको छ। त्यस्तैगरी वडा नं. ६, ७, ८ र ९ मा क्रमशः २७.०१%, ६.७९%, १०.१५% र ६.६२% रहेको देखिन्छ।

उता वैदेशिक रोजगारीबाट प्राप्त आम्दानी पनि उल्लेख्य रहेको छ। कुल २४.४७% आम्दानी मध्ये वडा नं. १ मा १५.०७%, वडानं. २ मा २३.७१%, वडा नं. ३ मा ६.४३%, वडा नं. ४ मा १०.४३%, वडा नं. ५ मा ८.९०%, वडा नं. ६ मा ७.९८%, वडा नं. ७ मा ११%, वडा नं. ८ मा १.२४% र वडा नं. ९ मा ८.०७% रहेको देखिन्छ। त्यसैगरी आम्दानीको अर्को स्रोत ज्यालामजदुरीबाट प्राप्त हुने ९.८४% आम्दानी मध्ये वडा नं. १ मा २.२८%, वडा नं. २ मा ७.८६%, वडा नं. ३ मा ४.१५%, वडा नं. ४ मा ६.२०%, वडा नं. ५ मा २०.१७%, वडा नं. ६ मा ८.०७%, वडा नं. ७ मा २.२१%, वडा नं. ८ मा ३७.७७% र वडा नं. ९ मा ११.२७% रहेको देखिन्छ।

४.५.२ परिवारको वार्षिक खर्च एवं बचत सम्बन्धी विवरण :

वडा नं.	वस्ती कोड नं.	जम्मा आम्दानी (रु. हजारमा)	खाना खर्च (रु. हजारमा)	लत्ता कपडा (रु. हजारमा)	शिक्षा (रु. हजारमा)	स्वास्थ्य (रु. हजारमा)	चाडपर्व तथा मनोरञ्जन (रु. हजारमा)	कृषि तथा अन्य उत्पादन	सञ्चार इनधन यातायात (रु. हजारमा)	जम्मा खर्च (रु. हजारमा)	बचत (रु. हजारमा)	जम्मा परिवार संख्या
१	१	८४२	५१५	५९	१०५	१३१	६१	२८	२६	८७१	- २९	१६
	२	७८७	४९१	६९	२९	१०९	५७	२४	२१	७५५	३२	१३
	३	१२६३	४६०	१०३	९७	७२	७६	२६	३८	८०८	४५५	१३
	४	६०८	२१०	३९	३५	६०	४७	१०	११	३९१	२१७	६
	५	१०८७	४८०	१३०	१७१	१२०	८१	२५	२४	९८२	१०५	१२
	कूल	४५८७	२१५६	४००	४३७	४९२	३२२	११३	१२०	३८०७	७८०	६०
२	१	१७९७	६७५	१८६	१११	२६३	१७३	७५	१४३	१४०८	३८९	२०
	२	१०८३	४३१	७७	४०	१०२	४९	३७	८३	६९९	३८४	११
	३	५८२	२७७	४६	१०	६२	३३	१४	३७	४२८	१५४	६
	४	१४६०	५६७	८१	५८	९६	५४	५९	५६	८५६	६०४	८
	५	१५७०	६६३	११८	१७५	११०	९३	६९	११२	११५९	४११	१०
	कूल	६४९२	२६१३	५०८	३९४	६३३	४०२	२५४	४३१	४५५०	१९४२	५५
३	१	१३९५	४४४	३११	४३५	१६१	७८	७४	९०	१४२९	- ३४	१८
	२	११५०	३०८	१४१	१८५	१५६	१०२	५०	५९	८९२	२५८	१५
	३	१३०४	८९६	२४६	३७३	३६९	३५७	२४६	१५६	२२४१	- ९३७	३८
	कूल	३८४९	१६४८	६९८	९९३	६८६	५३७	३७०	३०५	४५६२	- ७१३	७१
४	१	१०३८	११०	१०५	११५	१३७	१०२	२०	८८	५६९	४६९	१५
	२	१५२४	११७	१०७	९५	२०५	१०४	७	१००	६२८	८९६	१७
	३	७५१	७५	८८	९०	१२०	५०	३	६९	४२३	३२८	१४
	४	१२३४	२५०	१२५	२०५	२०४	१०३	१७	१२०	८८७	३४७	२३
	कूल	४५४७	५५२	४२५	५०५	६६६	३५९	४७	३७७	२५०७	२०४०	६९
५	१	४२५	१४०	१००	११९	६८	९०	१०२	६७	५१७	- ९२	१३
	२	१००९	२९०	२७०	६५	३६	५६	५६	२७	७१७	२९२	८
	३	४०४	७८	४२	८	९	३०	३७	१६	१६७	२३७	५
	४	३०२	५४	३८	१	३३	३२	३५	७	१५८	१४४	४
	५	७१२	२६५	१६५	७३	३१	६०	७६	६३	५९४	११८	१२

वडा नं.	वस्ती कोड नं.	जम्मा आम्दानी (रु. हजारमा)	खाना खर्च (रु. हजारमा)	लत्ता कपडा (रु. हजारमा)	शिक्षा (रु. हजारमा)	स्वास्थ्य (रु. हजारमा)	चाडपर्व तथा मनोरञ्जन (रु. हजारमा)	कृषि तथा अन्य उत्पादन	सञ्चार इनधन यातायात (रु. हजारमा)	जम्मा खर्च (रु. हजारमा)	बचत (रु. हजारमा)	जम्मा परिवार संख्या
	कूल	२८५२	८२७	६१५	२६६	१७७	२६८	३०६	१८०	२१५३	६९९	४२
६	१	९९०	६१२	९०	९१	१२७	४२	४२	३६	९६२	२८	९
	२	२१८	२००	२६	४	१७	१५	१०	९	२६२	(४४)	४
	३	९३८	३५०	१००	११	८५	६५	३४	४५	६११	३२७	६
	४	२२६१	९००	१८०	१४०	११०	१०७	१०३	८५	१४३७	८२४	१५
	५	१०८०	६०२	११०	१०५	१६०	९२	६८	५६	१०६९	११	१६
	कूल	५४८७	२६६४	५०६	३५१	४९९	३२१	२५७	२३१	४३४१	११४६	५०
७	१	१६५७	५१४	१२०	९२	११०	१००	४५	३७	९३६	७२१	२१
	२	१०२१	१६०	८०	७५	९०	७५	४०	३२	४८०	५४१	१०
	३	७००	३०५	१७०	१०२	१०६	१०२	९२	४३	७८५	(८५)	१७
	कूल	३३७८	९७९	३७०	२६९	३०६	२७७	१७७	११२	२२०१	११७७	४८
८	१	७४५	३६२	११२	८०	२१९	९३	११३	४१	८६६	(१२१)	१३
	२	११८०	५८०	१२४	१००	१३०	७०	३५	५५	१००४	१७६	२१
	३	२१८०	१९२	४०	५२	९०	८५	३५	६२	४५९	१७२१	१२
	४	८१०	५५०	१९२	२०४	६१	३४	२६	४७	१०४१	(२३१)	१०
	५	११४४	२१०	४८	९१	९५	४९	१९	१८	४९३	६५१	१५
	कूल	६०५९	१८९४	५१६	५२७	५९५	३३१	२२८	२२३	३८६३	२१९६	७१
९	१	४४७	२१७	८३	२१	६०	३७	१७	१३०	४१८	२९	१३
	२	१२६१	२१९	९७	११०	१४२	८७	७७	५९	६५५	६०६	८
	३	४३९	१७१	५८	२१	४२	५२	५३	२९	३४४	९५	८
	४	८२०	२२६	८८	७४	१०४	७५	४६	३८	५६७	२५३	११
	५	५१५	१६२	८२	२८	६०	७७०	४४	३९	११०२	(५८७)	१०
	६	६८२	१८७	८१	२०	६४	७१	५३	३५	४२३	२५९	११
	७	१५१०	३१८	१०५	४६	४८	११७	४५	४०	६३४	८७६	१८
	८	११३३	१७०	८५	४०	१११	८२	३२	३१	४८८	६४५	८
	कूल	६८०७	१६७०	६७९	३६०	६३१	१२९१	३६७	४०१	४६३१	२१७६	८७
जम्मा	४४०५८	१५००३	४७१७	४१०२	४६८५	४१०८	२११९	२३८०	३२६१५	११४४३	५५३	

वडा नं.	वस्ती कोड नं.	जम्मा आम्दानी (रु. हजारमा)	खाना खर्च (रु. हजारमा)	लत्ता कपडा (रु. हजारमा)	शिक्षा (रु. हजारमा)	स्वास्थ्य (रु. हजारमा)	चाडपर्व तथा मनोरञ्जन (रु. हजारमा)	कृषि तथा अन्य उत्पादन	सञ्चार इन्धन यातायात (रु. हजारमा)	जम्मा खर्च (रु. हजारमा)	बचत (रु. हजारमा)	जम्मा परिवार संख्या
	प्रतिशत	१००	४६.००	१४.४६	१२.५८	१४.३६	१२.६०	१८.५२	७.३०	१००		

(स्रोत : घरघुरी सर्वेक्षण, २०६६ मंसीर)

फलाँटे गाविसमा विभिन्न शीर्षकबाट प्राप्त आम्दानीबाट खाना खर्च, लत्ता कपडा खर्च, शिक्षामा खर्च, स्वास्थ्यमा खर्च, चाडपर्व तथा मनोरञ्जनमा खर्च, कृषि तथा अन्य उत्पादन खर्च र सञ्चार तथा इन्धन यातायातमा खर्च गर्ने गरेको पाइएको छ। गाविसको कुल वार्षिक खर्च मध्ये ४६% खाना खर्चमा रहेको छ भने लत्ता कपडामा १४.४६%, शिक्षामा १२.५८%, स्वास्थ्यमा १४.३६%, चाडपर्व तथा मनोरञ्जनमा १२.६०%, कृषि तथा अन्य उत्पादन क्षेत्रको खर्चमा १८.५२% र सञ्चार, इन्धन तथा यातायात खर्चमा ७.३०% खर्च रहेको देखिएको छ। यसरी हेर्दा सबैभन्दा बढी खाना खर्च देखिन्छ भने सबैभन्दा कम सञ्चार, इन्धन र यातायात खर्च देखिएको छ।

त्यस्तै गरी आम्दानीबाट खर्च कटाएर बचत गर्ने परिवार संख्याबाट भएको भएको बचतलाई विश्लेषण गर्दा कुल बचत रकम १ करोड १४ लाख ४३ हजारमध्ये वडा नं. १ मा ७ लाख ८० हजार (६.८२%), वडा नं. २ मा १९ लाख ४२ हजार (१६.९७%), वडा नं. ३ मा आम्दानी भन्दा खर्च धेरै भई रु ७ लाख १३ हजार खर्च बढी भएको पाइएको छ। त्यस्तै गरी वडा नं. ४ मा बचत २० लाख ४० हजार (१७.८३%), वडा नं. ५ मा बचत रु ६ लाख ९९ हजार (६.११%), वडा नं. ६ मा ११ लाख ४६ हजार (१०.०२%), वडा नं. ७ मा ११ लाख ७७ हजार (१०.२९%), वडा नं. ८ मा २१ लाख ९६ हजार (१९.१९%) र वडा नं. ९ मा २१ लाख ७६ हजार (१९.५५%) बचत रहेको देखिएको छ।

आम्दानीभन्दा खर्च बढी हुने टोलहरूमा वडा नं. १ को टोल नं. १, वडा नं. ३ मा टोल नं. १ र ३, वडा नं. ५ को टोल नं. १, वडा नं. ६ को टोल नं. २, वडा नं. ७ को टोल नं. ३, वडा नं. ८ को टोल नं. १ र ४ तथा वडा नं. ९ को टोल नं. ५ रहेका छन्।

खाना खर्च अन्तरगत कुल ४६% मध्ये वडा नं. १ मा १४.३७%, वडा नं. २ मा १७.४२%, वडा नं. ३ मा १०.९८%, वडा नं. ४ मा ३.६८%, वडा नं. ५ मा ५.५१%, वडा नं. ६ मा १७.७९%, वडा नं. ७ मा ६.५३%, वडा नं. ८ मा १२.६२% र वडा नं. ९ मा ११.१३% रहेको पाइएको छ।

४.५.३ खाद्यान्नको अवस्थासम्बन्धी विवरण :

वार्ड नं.	वस्ती संख्या	आफ्नो उत्पादनबाट खान पुग्ने परिवार								आफ्नो उत्पादनले खान पुगेर बेच बिखन गर्ने परिवार		जम्मा परिवार संख्या
		३ महिनासम्म		३ - ६ महिनासम्म		६ - ९ महिनासम्म		९ - १२ महिनासम्म		संख्या	प्रतिशत	
		संख्या	प्रतिशत	संख्या	प्रतिशत	संख्या	प्रतिशत	संख्या	प्रतिशत			
१	५	१	१.६७	८	१३.३३	१९	३९.६७	२१	३५.००	११	१८.३३	६०
२	५	१५	२७.२७	२२	४०.००	९	१६.३६	५	९.०९	४	७.२७	५५
३	३	१५	२१.१३	३८	५३.५२	१६	२२.५४	१	१.४१	१	१.४१	७१
४	४	१५	२१.७४	४२	६०.८७	८	११.५९	४	५.८०	०	०.००	६९
५	५	१७	४०.४८	१०	२३.८१	५	११.९०	९	२१.४३	१	२.३८	४२
६	५	४	८.००	१६	३२.००	१४	२८.००	११	२२.००	५	१०.००	५०
७	३	१५	३९.२५	१९	३९.५८	८	१६.६७	५	१०.४२	१	२.०८	४८
८	५	१९	२६.७६	३४	४७.८९	७	९.८६	१०	१४.०८	१	१.४१	७१
९	८	१५	१७.२४	३५	४०.२३	१३	१४.९४	२४	२७.५९	०	०.००	८७
	कूल	११६	२०.९८	२२४	४०.५१	९९	१७.९०	९०	१६.२७	२४	४.३४	५५३

(स्रोत : घरधुरी सर्वेक्षण, २०६६ मंसीर)

फलाँटे गाविसमा रहेका कुल ५५३ घरधुरीमध्ये आफ्नो उत्पादनबाट ३ महिनासम्म खान पुग्ने परिवार संख्या ११६ (२०.९८%) रहेको छ। त्यस्तै गरी ३ देखि ६ महिनासम्म खान पुग्ने परिवार संख्या २२४ (४०.५१%) रहेको छ। त्यस्तै गरी ६-९ महिना खान पुग्ने परिवार संख्या ९९ (१७.९०%) र ९ महिनादेखि १ वर्षसम्म नै खान पुग्ने परिवार संख्या ९० (१६.२७%) रहेको देखिन्छ। त्यसैगरी आफ्नो उत्पादनले खान पुगेर बेचबिखन समेत गर्ने परिवार संख्या २४ (४.३४%) रहेको छ। जसमा बेचबिखन गर्न पुग्ने परिवार वडा नं. १ मा ११, वडा नं. २ मा ४, वडा नं. ३, ५, ७ र ८ मा १/१, वडा नं. ६ मा ५ रहेको छ भने वडा नं. ४ र ९ मा शून्य रहेको छ। त्यस्तै वडा स्तरीय रूपमा ३ महिनासम्म मात्र आफ्नो उत्पादनले खान पुग्ने परिवार संख्या ११६ मध्ये वडा नं. २, ३, ४, ७ र ९ मा १५/१५ रहेको छ भने वडा नं. १ मा १, वडा नं. ५ मा १७, वडा नं. ६ मा ४ र वडा नं. ९ मा १९ रहेको छ। त्यस्तै ६ महिनासम्म खानपुग्ने परिवार संख्या २२४ मध्ये वडा नं. १, २, ३, ४ र ५ मा क्रमशः ८, २२, ३८, ४२ र १० रहेको छ। त्यस्तै वडा नं. ६, ७, ८ र ९ मा क्रमशः १६, १९, ३४ र ३५ रहेको छ। यसैगरी ९ महिनासम्म खान पुग्ने परिवार संख्या ९९ मध्ये सबैभन्दा बढी वडा नं. १ मा १९ र सबैभन्दा कम वडा नं. ५ मा ५ घरधुरी रहेका छन्। त्यस्तै एक वर्ष सम्मनै खान पुग्ने परिवार संख्या ९० मध्ये सबैभन्दा बढी वडा नं. ९ मा २४ घर रहेका छन् भने सबैभन्दा कम वडा नं. ३ मा १ घर रहेको छ।

४.५.४ संस्था एवं व्यक्तिसंग लिएको ऋणसम्बन्धी विवरण :

वडा नं.	वस्ती कोड नं.	ऋण नलिन (परिवार संख्या)	ऋण लिने स्थान (परिवार संख्या)				ऋण लिने जम्मा परिवार संख्या
			बैंक वा वित्तीय संस्था	सहकारी संस्था	समूह वा सामुदायिक संस्था	साहू महाजन	
१	५	०	३	०	२३	६०	८६
२	५	०	११	७	७	४३	६८
३	३	१२	६	८	७	३६	५७
४	४	०	१२	०	४०	१००	१५२
५	५	२३	२	१	१	२३	२७
६	५	०	६	१	२४	२४	५५
७	३	०	१	०	२७	२४	५२
८	५	११	२	४	३५	२१	६२
९	८	१४	१	०	६६	६	७३

जम्मा	६०	४४	२१	२३०	३३७	६३२
-------	----	----	----	-----	-----	-----

(स्रोत : घरधुरी सर्वेक्षण, २०६६ मंसीर)

फलाँटे गाविसमा रहेका कुल ५५३ घरधुरीमध्ये अधिकांशले ऋण लिएर दैनिक कामकाज, घरव्यवहार गर्दै आएको पाइएको छ। गाविसभरमा ऋण नलिनेको परिवार संख्या ६० रहेको छ भने बैंक वा वित्तीय संस्थाबाट ऋण लिने परिवार संख्या ४४, सहकारी संस्थाबाट ऋण लिनेको संख्या २१ तथा सामुदायिक संस्थाहरुबाट ऋण लिनेको संख्या २३० रहेको छ। सबैभन्दा बढी साहुमहाजनबाट ऋण लिएको परिवार संख्या ३३७ रहेको छ। यसमा एउटै परिवारले दुई वा दुई भन्दा बढी स्थानबाट ऋण प्राप्त गरेको जवाफ दिएका छन्। यसै तथ्यांकलाई वडास्तरमा विश्लेषण गर्दा वडा नं. १ मा ऋण लिने परिवार संख्या ८६, वडा नं. २ मा ६८, वडा नं. ३ मा ५७, वडानं. ४ मा १५२, वडा नं. ५ मा सबैभन्दा कम संख्या २७ परिवारले मात्र ऋण लिएको बताएका छन्। यसैगरी वडा नं. ६ मा ५५, वडा नं. ७ मा ५२, वडा नं. ८ मा ६२ र वडा नं. ९ मा ७३ घरपरिवारले ऋण लिएको बताएका छन्।

४.५.५ ऋण उपयोगका क्षेत्रहरु :

वडा नं.	वस्ती कोड नं.	ऋण लिनुको कारण (परिवार संख्या)						
		घरायसी कार्य वा घर खर्च	कृषि तथा पशुपालन	उद्योग तथा व्यापार	सामाजिक, धार्मिक कार्य	शिक्षा	औषधी उपचार	कुल परिवार संख्या
१	५	३९	१७	०	०	४	२६	८६
२	५	४०	१५	०	०	४	९	६८
३	३	२८	१०	३	०	८	८	५७
४	४	६१	५	१	०	३५	५०	१५२
५	५	१५	६	१	०	२	३	२७
६	५	३३	६	०	०	१०	६	५५
७	३	१६	२३	१	०	५	७	५२
८	५	१५	३५	२	०	२	८	६२
९	८	४८	१६	०	०	२	७	७३
जम्मा	४३	२९५	१३३	८	०	७२	१२४	६३२

(स्रोत : घरधुरी सर्वेक्षण, २०६६ मंसीर)

यस फलाँटे गाविसमा ऋण लिने घरधुरीको संख्यामध्ये घरायसी कार्य वा घरखर्चका लागि सबैभन्दा बढी परिवारले ऋण लिने गरेको देखिएको छ। जसमा घरखर्चका लागि ऋण लिने परिवार संख्या २९५ रहेको छ। त्यस्तै कृषि तथा पशु पालनका लागि ऋण लिने परिवार संख्या १३३, उद्योग तथा व्यापार गर्न ऋण लिने परिवार संख्या ८, शिक्षा क्षेत्रमा आवश्यकता पुरा गर्न ऋण लिने परिवार संख्या ७२ र औषधी उपचारको लागि ऋण लिने परिवार संख्या १२४ रहेको देखिन्छ।

५. वन वातावरण तथा भूसंरक्षण

५.१. वनसम्पदा

५.१.१ सामुदायिक वन :

क्र.सं.	सामुदायिक वनको नाम	फलाँटे गाविस वडा नं.	क्षेत्रफल (हे.)	समेटेको परिवार	मुख्य रुख, प्रजातिहरु
१	बैकेनी सामुदायिक वन उपभोक्ता समिति	८	१०.५	५९	उत्तीस, चिलाउने, मौवा, कटुस
२	तीन दोभाने सामुदायिक वन उपभोक्ता समिति	९	२०.१९	८६	कटुस, चिलाउने, काफल
३	आइतवारे सामुदायिक वन उपभोक्ता समिति	१,३	९.१	५०	सल्ला, चिलाउने
४	वनपाला सामुदायिक वन उपभोक्ता	८	२	४०	सल्ला, चिलाउने

क्र.सं.	सामुदायिक वनको नाम	फलाटे गाविस वडा नं.	क्षेत्रफल (हे.)	समेटेको परिवार	मुख्य रुख, प्रजातिहरू
	समिति				
५	बसेरी सामुदायिक वन उपभोक्ता समिति	८,९	२४.१	८२	साल, खयर, चिलाउने
६	टिम्बुरे सामुदायिक वन उपभोक्ता समिति	२,३	३.४	३३	कटुस, चिलाउने
७	गोविन्देश्याल्टार सामुदायिक वन उपभोक्ता समिति	२,३	१०७.५७	७७	सल्ला
८	पालेकोवन सामुदायिक वन उपभोक्ता समिति	९	२.१८२	५६	उत्तीस, कटुस
९	हुँगेटार सामुदायिक वन उपभोक्ता समिति	१	४.७५	२१	कटुस
१०	वरबोटे सामुदायिक वन उपभोक्ता समिति	१	१६७.१९	३३	साल खयर
११	सिंहदेवी सामुदायिक वन उपभोक्ता समिति	६	११.१८	२९	साल खयर
१२	खरबानी सामुदायिक वन उपभोक्ता समिति	७	५७.२२	९६	साल, खयर
१३	क्षेत्रेश्वर सामुदायिक वन उपभोक्ता समिति	१	४७.७१	७८	साल, सल्ला
१४	सिद्धदेवी सामुदायिक वन उपभोक्ता समिति	६	१९०.९५	७९	साल खयर लाम्पाते
१५	सुनखानी सामुदायिक वन उपभोक्ता समिति	४	५७.३८	१२१	साल, सयर, बोटधंगेरा
१६	भोगटेनी सामुदायिक वन उपभोक्ता समिति	१,२,३	९.७५	८०	कटुस, चिलाउने, मौवा
१७	बतासेडाँडा सामुदायिक वन उपभोक्ता समिति		२३.३१	३६	सल्ला
१८	वस्तीखर्क सामुदायिक वन उपभोक्ता समिति	६	१४५	९२	साल खयर लाम्पाते
	सामुदायिक वन उपभोक्ता समिति गाऊँ इकाई महासंघ	छाता संस्था			
जम्मा			८९४.१२	११४८	

(स्रोत :सामुदायिक वन उपभोक्ता समिति गाऊँ इकाई महासंघ, फलाँटे)

फलाँटे गाविसमा रहेको वन क्षेत्रलाई १८वटा सामुदायिक वनहरूमा आवद्ध भई गाऊँबासीहरूले उपयोग एवं संरक्षण गर्दै आइरहेका छन्। गाविसमा रहेका कुल १८ वटा सामुदायिक वनहरूले ओगटेको कुल क्षेत्रफल ८९४.१२हेक्टर रहेको छ। सबैभन्दा ठुलो सामुदायिक वन वडा नं. ६ मा १९०.९५हेक्टर क्षेत्रफलमा फैलिएको छ। सबैभन्दा सानो सामुदायिक वन वडा नं. ८ मा २ हेक्टर क्षेत्रफलमा रहेको छ। सबैभन्दा बढी १२१ घरधुरी वडानं. ४ को सामुदायिक वनमा आवद्ध रहेका छन्। उक्त वनको क्षेत्रफल ५७.३८ हेक्टर रहेको छ। त्यस्तै सामुदायिक वनहरूमा पाइने मुख्य रुख/प्रजातिहरूमा उत्तीस, चिलाउने, मौवा, कटुस, खयर, सल्ला, लाम्पाते, बोटधंगेरो आदि रहेका छन्।

५.१.२ गैरकाष्ठजन्य वनपैदावार :

फलाँटे गाविसमा गैरकाष्ठ वन पैदावारको रूपमा रूपमा वडा नं. ३ को डाँडाखर्कबाट खोटेो विक्रि गरिरहेको अवस्था छ। जसले उक्त क्षेत्रका सामुदायिक वनहरूको आमदानी बढाउनुका साथै उपभोक्ताहरूले त्यसलाई लगानी र प्रयोग गर्दै आएका छन्।

६. संघसंस्था

६.१ संघसंस्था, राजनीतिक दल तथा नागरीक समाज

६.१.१ संघसंस्थामा आबद्ध परिवारको विवरण :

वडा नं.	गाउँ विकास कार्यक्रम	कृषक समूह	सामुदायिक वन उपभोक्ता समूह	सहकारी संस्था	गैर सरकारी संस्था	परम्परागत समूह	आबद्ध नभएको परिवार संख्या	जम्मा परिवार संख्या
१	०	०	५९	१	०	०	०	६०
२	०	०	४६	६	०	२	५	५९
३	१	१	१९	१२	०	२६	३०	८९
४	०	३	६२	०	९	१	६	८१
५	२	१४	५	३	१	३	१९	४७
६	१	२	३९	२	१३	१८	३	७८
७	०	३	३५	१	०	३६	५	८०
८	०	५	२६	९	०	२८	२३	९१
९	१	०	६८	१	१	०	१७	८८
जम्मा	५	२८	३५९	३५	२४	११४	१०८	६७३

(स्रोत : घरघुरी सर्वेक्षण, २०६६ मंसीर)

फलाँटे गाविसको कुल परिवार संख्या ५५३ मध्ये गाउँ विकास कार्यक्रममा आबद्ध परिवार संख्या ५, कृषक समुहमा आबद्ध परिवार संख्या २८, सामुदायिक वन उपभोक्ता समितिमा आबद्ध परिवार संख्या ३५९, सहकारी संस्थामा आबद्ध परिवार संख्या ३५, गैरसरकारी संस्थामा आबद्ध परिवार संख्या २४, परम्परागत समुहमा आबद्ध परिवार संख्या ११४ र कतै पनि आबद्ध नरहेको परिवार संख्या १०८ रहेको देखिएको छ। सबैभन्दा बढी परिवार सामुदायिक वनमा आबद्ध रहेका छन् भने सबैभन्दा कम गाउँ विकास कार्यक्रममा रहेको देखिन्छ।

६.१.२. राजनीतिक दलहरूको अवस्था सम्बन्धी विवरण :

राजनीतिक दलको नाम	पछिल्लो २०५४ सालको स्थानीय निर्वाचनमा गाविसमा निर्वाचित संख्या :														
	दलित			आदिवासी			ब्राह्मण			क्षेत्री			जम्मा		
	महिला	पुरुष	जम्मा	महिला	पुरुष	जम्मा	महिला	पुरुष	जम्मा	महिला	पुरुष	जम्मा	महिला	पुरुष	जम्मा
नेकपा एमाले	०	१	१	२	२	४	३	४	७	३	४	७	८	११	१९
ए. नेकपा माओवादी	२	३	५	३	६	९	२	१	३	३	३	६	९	१२	२१
नेपाली काँग्रेस	०	०	०	३	४	७	०	०	०	०	०	०	३	४	७
जम्मा	२	४	६	८	१२	२०	५	५	१०	६	७	१२	२२	२७	४९

स्रोत : गाउँ विकास समितिको कार्यालय, फलाँटे

फलाँटे गाविसमा पछिल्लो स्थानीय निकायको निर्वाचनमा प्रमुख दुई वटा राजनैतिक दलहरूले विजय हाषिल रहेका छन् । पछिल्लो स्थानीय निकायको निर्वाचनमा यीनै तीनवटा दलहरूले जनप्रतिनिधि जिताएका थिए । जसमा नेकपा एमालेका ४० र नेपाली काँग्रेसबाट ७ जना प्रतिनिधिले जितेका थिए । पछि नेकपा माओवादी पार्टीमा २१ जना सहभागिता भए पछि हाल तीनवटा पार्टीहरूले गाविसमा सर्वदलीय संयन्त्रमार्फत गाउँको विकास निर्माणमा सहयोग गरिरहेका छन् ।

६.२. लैंगिक समानता र विकास

६.२.१ लैंगिक समानता र विकास :

वडा नं.	वस्तीको संख्या	घर व्यवहारमा निर्णय गर्ने अधिकार		घरायसी काममा संलग्न संख्या		बैंकमा खाता खोलेको संख्या		उपभोक्ता समितिमा सहभागिता संख्या		बिद्यालय व्यवस्थापनमा सहभागिता संख्या		उद्योग ब्यापारमा सहभागिता संख्या		जम्मा संख्या	
		महिला	पुरुष	महिला	पुरुष	महिला	पुरुष	महिला	पुरुष	महिला	पुरुष	महिला	पुरुष	महिला	पुरुष
१	५	५६	५४	६०	१६	६	३४	४९	५३	३८	५४	७	१८	२१६	२२९
२	५	३३	४४	५२	४४	१४	२४	३०	३७	२३	३८	५०	३९	२०२	२२६
३	३	४१	३९	७०	६	१७	९	२२	२०	१८	१८	०	०	१६८	९२
४	४	४३	४३	६७	५	६	८	२३	४४	२०	४२	०	१	१५९	१४३
५	५	३६	३९	४०	४०	८	७	६	८	७	८	१	१	९८	१०३
६	५	४०	४०	४७	३५	२	३९	३२	४१	४	३५	०	०	१२५	१९०
७	३	४१	३७	४४	५	२८	३७	३६	३६	३१	३८	३६	३८	२१६	१९१
८	५	५४	५६	६४	६१	६	१५	२८	११	७	११	९	१०	१६८	१६४
९	८	६३	७३	६९	५४	१	६	३२	३०	०	१	०	०	१६५	१६४
जम्मा	४३	४०७	४२५	५१३	२६६	८८	१७९	२५८	२८०	१४८	२४५	१०३	१०७	१५१७	१५०२

फलाँटे गाविसमा लैंगिक समानताको विकास सकारात्मक रूपमा भएको पाइन्छ। घर व्यवहारमा निर्णय गर्ने अधिकार प्रयोग गर्ने महिलाको संख्या ४०७ र पुरुषको संख्या ४२५ रहेको देखिन्छ। त्यस्तै घरायसी काममा संलग्न महिलाको संख्या ५१३ र पुरुष २६६ रहेको छ। बैँकमा खाता खोल्ने महिलाको संख्या ८८ र पुरुषको संख्या १७९ रहेको छ। उपभोक्ता समितिका क्रियाकलापमा सहभागिता जनाउने महिलाको संख्या २५८, पुरुष २८० रहेका छन्। विद्यालय व्यवस्थापन समितिहरूमा सहभागिता जनाउने महिलाको संख्या १४८ र पुरुषको संख्या २४५ रहेको देखिन्छ। त्यस्तै उद्योग व्यापारमा सहभागितामध्ये महिलाको संख्या १०३ र पुरुषको संख्या १०७ रहेको पाइन्छ। यसरी फलाँटे गाविसमा लैंगिक समानताका लागि विभिन्न अधिकार प्रयोग र प्रतिनिधित्वका आधारमा कुल महिला संख्या १५१७ र पुरुषको संख्या १५०२ रहेको पाइएको छ।

७. धर्म र संस्कृति

७.१ चाडपर्वहरू, जात्रा, मेला सम्बन्धी विवरण :

७.१.१ चाडपर्व सम्बन्धी विवरण :

जाति	मनाइने चाड पर्वको नाम
बाहुन, क्षेत्री	दशैं तिहार
नेवार	दशैं तिहार
दलित	दशैं तिहार
मगर	दशैं तिहार
राई, लिम्बु	दशैं तिहार, उधौली, उर्भाली
तामाङ्ग	दशैं तिहार, लोसार

फलाँटे गाविसमा रहेका प्रमुख जातिहरू बाहुन, क्षेत्री, नेवार, मगर, दलित, राई लिम्बु र तामाङ्गले दशैं तिहारलाई मुख्य चाडपर्वको रूपमा मनाउने गर्दछन् भने राई लिम्बुहरूले उधौली र उर्भालीलाई पनि धुमधामसंग मनाउने गरेको पाइन्छ।

७.१.२ धार्मिक तथा ऐतिहासिक स्थल :

वडा नं.	वस्ती कोड नं.	स्थलको नाम	क्षेत्रफल/ आकार (हेक्टर, विघा, रोपनी)	भौतिक पूर्वाधार		स्वामित्व कोसंग	महत्व (धार्मिक, सांस्कृतिक, ऐतिहासिक, अन्य)	हालको राजश्वको अवस्था	अन्य (वार्षिक पर्यटक आगमन लगभग संख्या, स्थानीय)
				पहुँच स्थिति सडक, हवाई, पैदल, अन्य)	बजारसम्मको दूरी				
		तिनतले ढुंगा महादेव	दुई हेक्टर	पैदल	३ घण्टा	स्थानीय जनता	धार्मिक	०	स्थानीय

फलाँटे गाविसमा एउटा मात्र तीनतले ढुंगा महादेव मन्दिर रहेको छ जुन धार्मिक केन्द्र हो। दुई हेक्टर क्षेत्रफलमा रहेको उक्त धार्मिक स्थलको स्वामित्व स्थानीय जनतासंग नै रहेको छ भने दर्शन गर्ने पनि स्थानीय गाउँवासीहरूनै हुने गर्दछन्। गाविसभरका जनतालाई उक्त मन्दिरसम्म पुग्न लगभग तीन घण्टाको पैदल यात्रा गर्नुपर्ने हुन्छ।

८. प्रकोप तथा शान्ति सुरक्षा

८.१ प्रकोप

८.१.१ प्रकोपसम्बन्धी विवरण :

वडा नं.	वस्ती संख्या	आ. व. २०६५/०६६ भित्र प्रकोपबाट पिडित परिवार संख्या											
		बाढी	पहिरो	असिना	हुरीबतास	आगलागी	भूकम्प	खडेरी	अतिबृष्टी	महामारी	सलह किरा आदी	अन्य प्रकोप	जम्मा
१	५	२	४	२	०	१	०	०	०	०	०	०	९
२	५	०	०	१	०	०	०	०	०	०	०	०	१
३	३	०	०	०	१	०	०	०	०	०	०	०	१
४	४	०	०	०	०	०	०	४	०	०	०	०	४

वडा नं.	वस्ती संख्या	आ. व. २०६५/०६६ भित्र प्रकोपबाट पीडित परिवार संख्या											
		बाढी	पहिरो	असिना	हुरीबतास	आगलागी	भूकम्प	खडेरी	अतिवृष्टी	महामारी	सलह किरा आदी	अन्य प्रकोप	जम्मा
५	५	०	०	०	०	०	०	०	०	०	०	०	०
६	५	०	०	०	०	०	०	०	०	०	०	०	०
७	३	०	०	०	०	०	०	०	०	०	०	०	०
८	५	०	०	०	०	०	०	०	०	०	०	०	०
९	८	०	०	०	२	०	०	०	०	०	०	०	२
जम्मा	४३	२	४	३	३	१	०	४	०	०	०	०	१७

(स्रोत : घरधुरी सर्वेक्षण, २०६६ मंसीर)

फलाँटे गाविसमा आ.व. २०६५/६६ मा प्रकोप पीडित परिवार संख्या १७ रहेको पाइन्छ। जसमा बाढी पीडित वडा नं. १ मा २ परिवार रहेका छन् भने पहिलो पीडित ४ परिवार रहेका छन्। त्यस्तै असिना पीडित परिवार संख्या वडा नं. १ र २ मा २ र १ गरी ३ परिवार रहेका छन्। हुरी बतासपीडित वडा नं. ३ मा १ र वडानं. ९ मा २ गरी ३ परिवार रहेका छन्। त्यस्तै आगलागीबाट वडा नं. १ को १ घर पीडित भएको छ। यसरी प्रकोप पीडित हुने सबैभन्दा बढी परिवार संख्या वडा नं. १ मा ९ रहेको छ भने वडा नं. ४ मा ४, वडा नं. ९ मा २ र वडा नं. २ र ३ मा १/१ परिवार रहेका छन्।

द.१.२ प्रकोपबाट भएको क्षतिको विवरण :

वडा नं.	वस्ती संख्या	आ. व. २०६५/०६६ भित्र प्रकोपबाट भएको क्षतिको विवरण (रु.)											
		बाढी	पहिरो	असिना	हुरीबतास	आगलागी	भूकम्प	खडेरी	अतिवृष्टी	महामारी	सलह किरा आदी	अन्य प्रकोप	जम्मा
१	५	१३०००	१६०००	१३०००	०	६००००	०	०	०	०	०	०	१०२०००
२	५	०	०	६०००	०	०	०	०	०	०	०	०	६०००
३	३	०	०	०	२०००	०	०	०	०	०	०	०	२०००
४	४	०	०	०	०	०	०	२०००००	०	०	०	०	२०००००
५	५	०	०	०	०	०	०	०	०	०	०	०	०
६	५	०	०	०	०	०	०	०	०	०	०	०	०
७	३	०	०	०	०	०	०	०	०	०	०	०	०
८	५	०	०	०	०	०	०	०	०	०	०	०	०
९	८	०	०	०	१००००	०	०	०	०	०	०	०	१००००
जम्मा	४३	१३०००	१६०००	१९०००	१२०००	६००००	०	२०००००	०	०	०	०	३२००००

(स्रोत : घरधुरी सर्वेक्षण, २०६६ मंसीर)

फलाँटे गाविसमा प्रकोपका घटनाबाट पीडित घरपरिवार १७ रहेकोमा उक्त प्रकोपबाट भएको क्षतिलाई मुल्यांकन गर्दा बाढीबाट रु १३हजार, पहिरोबाट रु १६हजार, असिनाबाट रु १९हजार, हुरीबतासबाट रु १२हजार, आगलागीबाट रु ६०हजार, खडेरीबाट २लाख बराबरको क्षति भएको पाइएको छ। यसरी प्रकोपबाट भएको कुल क्षति ३ लाख २० हजार देखिन्छ भने त्यसमध्ये वडा नं. १ मा १लाख २ हजार, वडा नं. २ मा ६ हजार, वडा नं. ३ मा २ हजार, वडा नं. ४ मा २लाख र वडा नं. ९ मा १० हजार क्षति भएको पाइएको छ।

९. वित्तिय विवरण :

९.१ गाविसको आय-व्यय विवरण :

आय शीर्षक	गत वर्ष		चालु वर्ष	व्यय शीर्षक	गत वर्ष		चालु वर्ष
	संशोधित	वास्तविक	अनुमानित		संशोधित	वास्तविक	अनुमानित
शुरु मौज्दात	१६१९१	९०३९१	२०००	तलव	२११०८४	२१६११२	२३०८३६
घरजग्गा कर				भत्ता	१५०००	४२००	२००००
मालपोत वा भूमिकर	२५०००	२८७३६१	४००००	सरुवा भ्रमण भत्ता			
हाटवजार पसल कर				पदाधिकारी पारिश्रमिक			
सवारी साधन कर				धारा, विजुली तथा संचार महशुल	२०००	१८४५	२०००
वहाल विटौरी				कार्यालय संचालन अन्य खर्च	४००००	४००००	५००००
विज्ञापन कर				विविध खर्च	२००००	१७८६५	४८०००
व्यवसाय कर				सामाजिक सेवा अनुदान	१००००	४१००	१००००
सेवा शुल्क				कार्यक्रम भ्रमण खर्च	४३९१६	४३७९५	५००००
दस्तुर	१५०००	१३५१८१	२००००	उत्पादन तथा सेवा खर्च			
विक्री आय				भैपरी आउने खर्च	३०७०४१	१७२७५०१६	३५०००
स्रोत उपयोग बाँडफाँड				ऋणको साँवा भुक्तानी			
दण्ड सजाय	२०००		५०००	ऋणको व्याज भुक्तानी			
अन्य आय	६८५२०			फिर्ता खर्च	२६२५०	२७१८४१०१	
जि.वि.स. अनुदान	२५००००	३२४२४१	२५००००	जग्गा खरिद			
नेपाल सरकारबाट अनुदान	१९५००००	१९२६७४९१९८	१९५००००	भवन खरिद			
अन्य निकायबाट प्राप्त				फर्निचर खरिद	१६०४००	१६५९६९	१७००००
				मेशिनरी औजार उपकरण		२७९९९	
				भवन निर्माण	१३५६२३५	१४८१२५५	५००००
				सार्वजनिक निर्माण	१११२७३४	९७९६८०	१०८९१६४
				सेवामूलक संस्थालाई अनुदान	११५०००	३१३११२५	१५००००
				नगद मौज्दात			
				वैक मौज्दात	१६१९१	९०३९१	२०००
जम्मा आम्दानी	२३१२१३९	२३०२२८५	२२६७०००	जम्मा खर्च	१९२४३३०१७०	२१७१७७६६४	१९०७०००१०

स्रोत : गाविसको कार्यालय, फलाँट, आधार वर्ष २०६५/६६

फलाँटे गाविसबाट प्राप्त आम्दानी खर्चको विवरणमा आ.व. २०६५/६६ को वास्तविक आम्दानीतर्फ मालपोत वा भुमिकर बापत रु. २८हजार ७ सय ३६, पैसा पाँच, दस्तुर बापत रु. १३हजार ५सय १८, पैसा ८२, जिविस अनुदानबापत रु. ३लाख २४ हजार २ सय ४०, पैसा साठी, र नेपाल सरकार अनुदान रु. १९ लाख २६हजार ७ सय ४९, पैसा ९८ रहेको छ भने शुरु मौज्जात रु. ९हजार ३९, पैसा दश रहेको बताइएको छ। त्यस्तै वास्तविक खर्चतर्फ तलब बापत रु. २लाख १६हजार १ सय १२, भत्ताबापत रु. ४हजार २सय, धारा बिजुली, सञ्चार शीर्षकमा रु. १हजार ८ सय ४५, कार्यालय सञ्चालन अन्य खर्च रु. ४०हजार, विविध खर्च १७ हजार ८ सय ६५, सामाजिक सेवा अनुदान ४हजार १सय, कार्यक्रम भ्रमण खर्च ४३हजार ७सय ९५, भैपरी आउने खर्च १लाख ७२ हजार ७ सय ५०, पैसा पचपन्न, फिर्ता खर्च २७हजार १सय ८४, पैसा एक, फर्निचर खरिद १ लाख ६५ हजार ९ सय ६९, मेसिनरी औजार उपकरण खर्च २७ हजार ९ सय ९९, भवन निर्माण १ लाख ४८ हजार १सय पच्चीस, पैसा पचास, सार्वजनिक निर्माण ९ लाख ७९ हजार ६ सय ७९, पैसा ९८ र सेवा मुलक संस्थालाई अनुदान ३ लाख १३ हजार १ सय १२, पैसा पचास रहेको देखिन्छ।

फलांटे गाउँ विकास समिति

गाउँको वस्तुस्थिति विवरण तयारीका लागि घरधुरी सर्भेक्षण फाराम

वार्ड नं. वस्ती कोड नं. वस्तीको नाम घर नं.

१. घरमुलीको नाम घरमुली (क) बाबु (ख) आमा (ग) जेठो दाइ (घ) अन्य
२. जाति..... ३. धर्म : ४. मातृभाषा : .. ५. परिवार संख्या

उमेर समूह	महिला	पुरुष	जम्मा
५ वर्ष वा सोभन्दा मुनी			
६ - १० वर्षसम्म			
११ - १५ वर्षसम्म			
१६ - २४ वर्षसम्म			
२५ - ४५ वर्षसम्म			
४५ - ६० वर्षसम्म			
६० - ७५ वर्षसम्म			
७५ वर्षसम्म भन्दा माथी			
जम्मा			

६. परिवारका सदस्यहरूको मुख्य पेशा :

- क) कृषि ख) सरकारी सेवा ग) व्यापार
घ) ड) च)

७. वसाई सराई गरी आएको भए

- क) कहाँबाट ख) कतिवर्ष पहिले ग) वसाई सरी आउनुको कारण

८. भिन्न शारीरिक तथा मानसिक क्षमता भएका (अपाङ्ग) परिवारका सदस्यहरू भएको भए

भिन्न क्षमताको विवरण	महिला	पुरुष	जम्मा
शारीरिक अपाङ्ग वा विकलाङ्ग			
दृष्टिविहिन र न्यून दृष्टिविहिन			
स्वर बोलाई वा बोल्न नसक्ने			
सुस्त श्रवण			
बौद्धिक अपाङ्ग वा सुस्त मनस्थिति			
श्रवण दृष्टिविहिन			
अन्य			
जम्मा			

९. परिवारको कुनै सदस्य विरामी भएमा उपचारका लागि सवैभन्दा पहिला कहाँ जानुहुन्छ ?

- क) लामा, धामी, भाँक्री () ख) स्वास्थ्य चौकी ()
ग) अस्पताल (निजी, सरकारी) () घ) अन्य भए खुलाउने

१०. नजिकको स्वास्थ्य संस्थामा पुग्न लाग्ने समय

- क) उपस्वास्थ्य चौकी / हेल्थसेन्टर रहेको स्थान र पुग्न लाग्ने समय (..... घण्टा/दिन)
ख) अस्पताल रहेको स्थान र पुग्न लाग्ने समय (..... घण्टा/दिन)

११. तपाईंको परिवारको सदस्यलाई कुनै दीर्घ रोग लागेको छ ? यदि छ भने

रोगको नाम	महिला	पुरुष	जम्मा
एच.आई.भि. / एड्स			
मलेरिया			
क्षयरोग			
क्यान्सर			
चिनी रोग			

अन्य			
अन्य			

५. तपाईंको परिवारमा विगत वर्षमा दीर्घ रोगको कारणले मृत्यु भएको भएको छ ? यदि छ भने कुन रोगको कारणले र कति जना ?

रोगको नाम	महिला	पुरुष	जम्मा
एच.आई.भि. / एड्स			
मलेरिया			
क्षयरोग			
क्यान्सर			
चिनी रोग			
अन्य			
अन्य			

६. परिवारको शैक्षिक स्थिति :

उमेर समूह	लेखपठ गर्न नसक्ने / निराक्षर		लेखपठ गर्न सक्ने / साक्षर		एस. एल. सी. वा सो सरह पास गरेका संख्या		प्रविणता प्रमाण पत्र वा सो सरह (आइ.ए. वा दश जोड दुइ) तह पास गरेका		स्नातक वि. ए. वा सो सरह) तह पास गरेका		स्नातकोत्तर (एम. ए. वा सो सरह) तह पास गरेका		विद्यावारिधि (पि. एच. डी.) हासिल गरेका	
	महिला	पुरुष	महिला	पुरुष	महिला	पुरुष	महिला	पुरुष	महिला	पुरुष	महिला	पुरुष	महिला	पुरुष
६ - १५ वर्ष														
१६ - ४५ वर्ष														
४६ - ६० वर्ष														
६० वर्षभन्दा माथि जम्मा														

७. विद्यालयस्तरमा अध्ययन गरिरहेका बालबालिकाको विवरण

अध्ययनरत तह	गा.वि.स. अन्तर्गतका विद्यालयमा अध्ययनरत संख्या			गा.वि.स. बाहिरको विद्यालयमा अध्ययनरत संख्या			जम्मा		
	बालक	बालिका	जम्मा	बालक	बालिका	जम्मा	बालक	बालिका	जम्मा
प्रा.वि. तह									
नि.मा.वि. तह									
मा.वि. तह									

८. विद्यालय जान लाग्ने समय (समय लेख्दा १५ मिनेटभन्दा कम, १५ - ३० मिनेट, ३० मिनेट - १ घण्टा र १ घण्टाभन्दा माथि उल्लेख गर्ने)

प्रा.वि.	
नि.मा.वि.	
मा.वि.	
उच्च मा.वि.	

९. विद्यालय भर्ना नभएका बालबालिकाको संख्या

विवरण	प्राथमिक उमेर समूह (६-१० वर्ष)			नि.मा.वि. उमेर समूह (११-१३ वर्ष)			प्राथमिक उमेर समूह (१४-१५ वर्ष)		
	बालक	बालिका	जम्मा	बालक	बालिका	जम्मा	बालक	बालिका	जम्मा
सामान्य क्षमता									
भिन्न क्षमता									

१०. वीचैमा विद्यालय जान छोडेका ६ - १५ वर्ष उमेर समूहका केटा केटीहरूको संख्या

केटा	केटी	जम्मा	विद्यालय जान छोड्नुको कारण

११. बाल विकास केन्द्र वा पूर्व प्रा.वि. तहमा जाने ५ वर्षसम्मका बाल बालिका संख्या

बालक	बालिका	जम्मा

१२. परिवारका सदस्यहरूको व्यवसायिक (जे.टि.ए. कृषि वा पशु, विद्युत जडान, कम्प्युटर, मेकानिक्स, सिलाई बुनाई, आदि) तालिम प्राप्त गरेको विवरण

तालिमको	१ महिनाभन्दा कम अवधिको	१ देखि ६ महिनासम्म अवधिको	६ देखि १२ महिनासम्मको	१२ महिनाभन्दा बढी अवधिको

नाम	तालिम प्राप्त वा प्रारम्भिक तहको प्राविधिक			तालिम प्राप्त वा पहिलो तहको प्राविधिक			तालिम प्राप्त वा दोस्रो तहको प्राविधिक			तालिम प्राप्त वा तेस्रो तह तथा भन्दा माथिको प्राविधिक		
	महिला	पुरुष	जम्मा	महिला	पुरुष	जम्मा	महिला	पुरुष	जम्मा	महिला	पुरुष	जम्मा

१३. परिवारका सदस्यहरूको जनचेतनामूलक (स्वास्थ्य, परिवार नियोजन, सशक्तीकरण, लैंगिक समविकास, संस्थागत नेतृत्व, खानेपानी सरसफाई, उपभोक्ता समिति आदि) तालिम प्राप्त गरेको विवरण

तालिमको नाम	३ दिनसम्मको तालिम प्राप्त संख्या			३ देखि ७ दिनसम्मको तालिम प्राप्त			१ देखि ४ हप्तासम्मको तालिम प्राप्त			४ हप्ताभन्दा बढी अवधिको तालिम प्राप्त संख्या		
	महिला	पुरुष	जम्मा	महिला	पुरुष	जम्मा	महिला	पुरुष	जम्मा	महिला	पुरुष	जम्मा

१४. घरको अवस्था : (एकभन्दा बढी घर भएमा मूलको विवरणका आधारमा चिन्ह लगाउने)

- क) खर वा फुसको छानो भएको () ख) टायल, भिगटी वा स्लेटको छानो भएको ()
 ग) जस्ता पाताको छानो भएको () घ) घर ढलान भएको ()

१५. तपाईंको परिवारको खानेपानीको स्रोत कुन हो ?

- क) पाइपको धाराको पानी प्रयोग गर्ने () ख) ट्यूबेलको पानी प्रयोग गर्ने ()
 ग) झनार, कुवा, जरुवाको पानी प्रयोग गर्ने () घ) नदी, कुलो, नहर, पोखरीको पानी प्रयोग गर्ने ()
 ड) (खुलाउने) को पानी प्रयोग गर्ने ।

१६. खानेपानी ल्याउन -जाँदा आउँदा) लाग्ने समय

- क) घरैमा भएको () ख) १५ मिनेटसम्मको दुरीमा ()
 ग) १५ - ३० मिनेटको दुरीमा () घ) ३० मिनेटभन्दा बढी समय लाग्ने ()

१७. शौचालयको अवस्था

- क) कच्ची ()
 ख) पक्की () (१) वायोग्यासमा जडान भएको () (२) ढलमा शौचालय जडान भएको ()
 ग) शौचालय नभएको ()

१८. तपाईंको घरमा वत्तीको मुख्य स्रोत के हो ?

- क) मट्टीतेल () ख) जेनेरेटर ()
 ग) गोवरग्याँस () घ) सोलार ()
 ड) पानी घट्ट तथा लघु जलविद्युत च) राष्ट्रिय प्रसारणको विजुली ()
 छ) अन्य

१९. तपाईंको घरमा खाना पकाउन प्रयोग हुने इन्धन कुन हो ?

- क) दाउरा () ख) गुइठा ()
 ग) गोवरग्याँस () घ) मट्टीतेल ()
 ड) एल.पि. ग्याँस () च) विद्युत ()
 छ) अन्य ()

यदि दाउरा भए दाउराको स्रोत कुन हो ?

- क) निजी वन () ख) सामुदायिक वन ()
 ग) कवुलियती वन () घ) सरकारी वन ()
 ड) अन्य

२०. तपाईंको घरमा कस्तो प्रकारको चूल्हो प्रयोग गर्नुहुन्छ ?

- क) अगेनो वा माटोको चूल्हो () ख) धृवारहित चूल्हो ()
 ग) भुसे चूल्हो () घ) स्टोभ ()
 घ) ग्याँस चूल्हो () ड) विद्युत चूल्हो (हिटर) ()
 च) अन्य

२१. तपाईंको घरमा संचारका साधनहरू के के रहेका छन् ?

- क) रेडियो क्यासेट () ख) टि.भि. ()
 ग) टेलिफोन (मोबाईल समेत) () घ) कम्प्युटर ()
 ड) इमेल इन्टरनेट () च) अन्य

२२. तपाईंको परिवारका सदस्यहरू कुन कुन पेशामा संलग्न हुनु हुन्छ ?

कृषि (खेती तथा पशुपालन)			व्यापार			जागिर			ज्याला मजदुरी			उद्योग		
महिला	पुरुष	जम्मा	महिला	पुरुष	जम्मा	महिला	पुरुष	जम्मा	महिला	पुरुष	जम्मा	महिला	पुरुष	जम्मा

यस मध्ये १६ वर्षदेखि २४ वर्ष उमेर समूह भित्र कति जना हुनुहुन्छ ?

१६ - २४ उमेर समूह रोजगारीमा संलग्न संख्या														
कृषि (खेती तथा पशुपालन)			व्यापार			जागिर			ज्याला मजदुरी			उद्योग		
महिला	पुरुष	जम्मा	महिला	पुरुष	जम्मा	महिला	पुरुष	जम्मा	महिला	पुरुष	जम्मा	महिला	पुरुष	जम्मा

२३. रोजगारीका लागि विदेश गएका छन् भने ?

विदेश गएकाको संख्या			गएको मुलुकको नाम		गएको अवधि (वर्षमा)	
महिला	पुरुष	जम्मा	भारत	अन्य	५ भन्दा कम	५ भन्दा बढी

२४. तपाईंको घरबाट १६ वर्ष सम्मका केटा केटी अरुको घरमा काम गर्न गएका छन् ?

क) केटा संख्या

ख) केटी संख्या

२५. तपाईंको वार्षिक रुपमा अन्नवाली, तरकारी वाली, फलफूल आदि उत्पादनको अवस्था के कस्तो छ ?

वाली/उत्पादन समूह	आर्थिक वर्ष (२०२....)	
	क्षेत्रफल (हेक्टर)	उत्पादन (क्विन्टल) वा रु.
अन्न वाली (धान, गहुँ		
दलहन वाली (मास, मसुरो)		
तेलहन वाली (तोरी, सूर्यमुखी)		
तरकारी (आलु, प्याज, काउली,		
नगदे वाली (उखु, सूती, जुट, अलैची, ...)		
फलफूल खेती (केरा,स्याउ,आँप,सुन्तला ...)		
घाँसे वाली		
डाले घाँस		
भुईँ घास		
रेशम खेती		
जडिवुटी खेती		
अन्य		

२६. परिवारको पशु धन तथा सोबाट हुने उत्पादन :

क्र. सं.	किसिम	संख्या			उत्पादन		
		स्थानीय	उन्नत	जम्मा	दूध लि.	मासु केजी	उन केजी
१	पशुधन						
	गाई गोरु						
	चौरी याक						
	भैसी राँगा						
	घोडा खच्चर						
	वाखा						
	भेडा च्यांग्रा						
	सुँगुर वंगुर						
२	अन्य.....						
	पंक्षी	स्थानीय	उन्नत	जम्मा	अण्डा सख्या		मासु केजी
	कुखुरा						
	हाँस						
३	अन्य						
	माछा				केजी		
	मौरी घर				मह केजी		
४	अन्य						
	अन्य						

२७. परिवारको वार्षिक आम्दानी र खर्च

क्र.सं.	आम्दानी विवरण	रकम रु.	क्र.सं.	आम्दानी विवरण	रकम रु.
१	कृषि तथा पशुपालन		१	खाना खर्च	
२	व्यापार तथा उद्योग		२	लत्ता कपडा	
३	नोकरी तथा पेन्सन		३	शिक्षा	
४	वैदेशिक रोजगार		४	स्वास्थ्य उपचार खर्च	
५	ज्याला मजदुरी		५	चाडपर्व तथा मनोरञ्जन	
६	अन्य		६	कृषि तथा अन्य उत्पादन	
	जम्मा			जम्मा	

२८. आफ्नो उत्पादनले वर्षमा कति महिना खान पुग्छ ?

- क) ३ महिनाभन्दा कम खान पुग्ने () ख) ३ - ६ महिना खान पुग्ने ()
 ग) ६ - ९ महिना खान पुग्ने () घ) ९ - १२ महिना खान पुग्ने ()
 ड) आफ्नो उत्पादन खान पुगेर बेच विखन गर्ने ()

२९. तपाईंको परिवारमा ऋण छ ? यदि छ भने ऋण कहाबाट लिनुभयो ?

- क) बैंक वा वित्तीय संस्था () ख) सहकारी संस्था ()
 ग) समूह वा सामुदायिक संस्था () घ) साहू महाजन ()
 ड) अन्य

उक्त ऋण कुन उद्देश्यका लागि लिनु भएको हो ?

- क) घरायसी कार्य वा घर खर्च () ख) कृषि तथा पशुपालन ()
 ग) उद्योग व्यापार () घ) सामाजिक धार्मिक कार्य ()
 ड) शिक्षा () च) औषधि उपचार ()
 छ) अन्य

३०. तपाईंको परिवारका कुनै सदस्य कुनै संघ संस्थामा आवद्ध हुनुहुन्छ ? (छ () / छैन ()

यदि छ भने :

- क) गाउँ विकास कार्यक्रम () ख) कृषक समूह ()
 ग) सामुदायिक वन उपभोक्ता समूह () घ) सहकारी संस्था ()
 ड) गैर सरकारी संस्था () च) परम्परागत समूह ()
 छ) अन्य

३१. तपाईंको परिवारमा निम्न कार्यहरू प्राय कसले गर्दछ ?

कार्य	महिला	पुरुष
घर व्यवहार सम्बन्धी विषयमा निर्णय		
घरायसी काममा संलग्न		
बैंकमा खाता संचालन		
उपभोक्ता समितिमा सहभागिता		
विद्यालय व्यवस्थापनमा सहभागिता		
उद्योग व्यापारमा सहभागिता		

३२. गत वर्षभित्र वाढी, पहिरो, असिना, जस्ता प्रकोपबाट पिडित हुनुहुन्छ ? (छ () / छैन ()) यदि छ भने : कुन प्रकोपबाट पिडित हुनुहुन्छ र कति क्षति भएको थियो ?

प्रकोपको नाम	भएको क्षति (रकम रु.)

सुचनादाताको

नाम

सही

.....

गणकको

नाम

सही

प्रमाणित गर्ने

नाम

सही

फलांटे गाउँ विकास समिति
संस्थागत सूचना संकलन फाराम (वस्ती/वडास्तर)

वार्ड नं. टोल वा वस्ती संख्या कोड नं. देखि सम्म

१. वसाई सराईको अवस्था (१.२.२)

वडा नं.	वस्ती क्रम संख्या (कोड)	वस्तीको नाम	जिल्ला भित्रै वसाई सराई गरेका (परिवार संख्या)			जिल्ला बाहिर वसाई सराई गरेका (परिवार संख्या)			जम्मा		
			आएका	गएका	जम्मा	आएका	गएका	जम्मा	आएका	गएका	जम्मा

२. बाल विवाहको अवस्था (१.२.३)

वडा नं.	वस्ती क्रम संख्या (कोड)	वस्तीको नाम	गत वर्षमा १४ वर्षभन्दा कम उमेरमा विवाह गरेका संख्या			गत वर्षमा १५ देखि १९ वर्ष उमेर समूहमा विवाह गरेका संख्या			जम्मा संख्या		
			बालक	बालिका	जम्मा	बालक	बालिका	जम्मा	बालक	बालिका	जम्मा

३. स्वास्थ्य सेवा (२.१.१)

वडा नं.	वस्ती क्रम संख्या (कोड)	वस्तीको नाम	नजिकको स्वास्थ्य चौकी रहेको स्थान	स्वास्थ्य चौकी पुग्न लाग्ने समय (घण्टा)	चौकीमा कार्यरत स्वास्थ्यकर्मी संख्या	नजिकको अस्पताल रहेको स्थान	अस्पतालसम्म पुग्न लाग्ने समय (घण्टा)	अस्पतालमा रहेको शैया संख्या

४. कूल विद्यार्थी भर्ना सम्बन्धी विवरण (२.२.७)

विद्यालयको नाम

विद्यालयको नाम	विद्यालयको किसिम	प्राथमिक तहमा			निम्न माध्यमिक तहमा			माध्यमिक तहमा			जम्मा		
		छात्रा	छात्र	जम्मा	छात्रा	छात्र	जम्मा	छात्रा	छात्र	जम्मा	छात्रा	छात्र	जम्मा

५. जातजातिगत आधारमा विद्यार्थी भर्ना सम्बन्धी विवरण (२.२.८)

विद्यालयको नाम

विवरण	प्राथमिक तह			निम्न माध्यमिक तह			माध्यमिक तह			कुल जम्मा		
	छात्रा	छात्र	जम्मा	छात्रा	छात्र	जम्मा	छात्रा	छात्र	जम्मा	छात्रा	छात्र	जम्मा
जम्मा विद्यार्थी भर्ना संख्या												
जम्मा मध्ये दलित मात्र												
जम्मा मध्ये जनजाति मात्र												
जम्मा मध्ये पिछडिएका जनजाति मात्र												
अन्य												

	शिक्षिका	शिक्षक	जम्मा	शिक्षिका	शिक्षक	जम्मा	शिक्षिका	शिक्षक	जम्मा	शिक्षिका	शिक्षक	शिक्षिका	शिक्षक	शिक्षिका	शिक्षक		शिक्षिका	शिक्षक	जम्मा

११. शिक्षकको तालिम सम्बन्धी विवरण (२.२.१४)

विद्यालयको नाम

विद्यालयको किसिम	तह	पूर्ण तालिम प्राप्त शिक्षक (१० महिनाभन्दा बढीको तालिम लिएको)			आंशिक तालिम प्राप्त शिक्षक (१० महिनाभन्दा कमको तालिम लिएको)			तालिम अप्राप्त शिक्षक (तालिम नलिएको)		
		शिक्षिका	शिक्षक	जम्मा	शिक्षिका	शिक्षक	जम्मा	शिक्षिका	शिक्षक	जम्मा
सामुदायिक (सरकारी)	प्रा.वि.									
	नि.मा.वि.									
	मा.वि.									
संस्थागत (निजी गुठी, सार्वजनिक गुठी, कम्पनी)	प्रा.वि.									
	नि.मा.वि.									
	मा.वि.									
जम्मा										

१२. विद्यालयमा उपलब्ध भौतिक सुविधा सम्बन्धी विवरण (२.२.१६)

वडा नं.	वस्ती कोड नं.	विद्यालयको नाम	भवन		कोठा संख्या		फर्निचर संख्या		खेल मैदान क्षेत्रफल (वर्ग मी.)	स्वच्छ खानेपानी (छ, छैन)	शौचालय	
			संख्या	प्रकार	संख्या	प्रकार	डेस्क वेञ्चको क्षमता (जना)	कालोपाटी संख्या			छात्र (छ, छैन)	छात्रा (छ, छैन)

१५. वस्ती अयोग्य स्थानमा बसोबास गरेका परिवार विवरण (३.१.२)

वार्ड नं.	वस्तीको कोड नं.	वस्तीको नाम	वस्ती अयोग्य स्थानमा बसोबास गरेका परिवार संख्या	वस्ती अयोग्य हुनुको संभावित कारण					
				पहिरोले (संख्या)	नदिले (संख्या)	अन्य.....	अन्य.....	जम्मा	

१६. विद्युत सेवा उपलब्ध परिवार (३.३.१)

वडा नं.	वस्ती कोड नं.	राष्ट्रिय प्रसारणबाट विद्युत सेवा प्राप्त संख्या	लघुजल विद्युत गृहबाट सेवा प्राप्त संख्या	सौर्य उर्जाबाट सेवा प्राप्त संख्या	वायो ग्याँसबाट सेवा प्राप्त संख्या	विद्युत सेवा नपुगेका परिवार संख्या	जम्मा परिवार संख्या

१७. पानी घट्ट तथा मिल सम्बन्धी विवरण (३.३.६)

वडा नं.	वस्ती कोड नं.	पानी घट्ट संख्या		मिल संख्या			जम्मा संख्या
		परम्परागत	सुधारिएको	कुटानी	पिसानी	चिरानी	

१८. सार्वजनिक संचारका साधनको विवरण (३.४.२)

वडा नं.	वस्ती क्रम संख्या (कोड)	वस्तीको नाम	पि.सि.ओ. संख्या	साइवर क्याफे संख्या	टेलिसेन्टर संख्या	हुलाक सेवा (छ, छैन)	कुरीयर सेवा (छ, छैन)	अन्य

१९. सडक सुविधा सम्बन्धी विवरण (३.५.१)

वडा नं.	वस्तीको कोड नं.	वस्तीको नाम	पक्की सडक (कालो पत्रे) (कि.मी.)	ग्राभेल सडक (कि.मी.)	कच्ची सडक (धुले) (कि.मी.)	जम्मा (कि.मी.)
१						

२०. पुल सम्बन्धी विवरण (३.५.२)

नाम	पुल कोड नं.	जोडिने वस्तीहरूको नाम	कुल लम्वाई (मीटर)
क) काठ वा बाँसबाट बनेको (कच्ची) पुल			
ख) भोलुङ्गे पुल			
घ) अन्य			

२१. कृषि उपज आयात निर्यात स्थिति (४.२.२)

वार्ड नं.	वस्ती कोड नं.	वस्तीमा आयात हुने मुख्य कृषि उपज (क्विन्टल)				वस्तीबाट निर्यात हुने मुख्य कृषि उपज (क्विन्टल)			
		खाद्यान्न	दलहन	तेलहन	तरकारी	खाद्यान्न	दलहन	तेलहन	तरकारी

२२. परम्परागत समूह (गुठी, भेजा आदि) सम्बन्धी विवरण (६.१.२)

नाम ठेगाना	परम्परागत समूह (गुठी, भेजा आदि)															
	संख्या	सदस्य संख्या			समेटेको परिवार					वचत रकम	लगानी रकम					लगानीका क्षेत्रहरू
		महिला	पुरुष	जम्मा	दलित	जनजाति	अन्य	जम्मा		दलित	जनजाति	अन्य	जम्मा	

२३. विभिन्न समूह (आमा, कृषक, महिला, सामाजिक परिचालन आदि) सम्बन्धी विवरण (६.१.३)

नाम ठेगाना	समूहको नाम															
	संख्या	सदस्य संख्या			समेटेको परिवार					वचत रकम	लगानी रकम					लगानीका क्षेत्रहरू
		महिला	पुरुष	जम्मा	दलित	जनजाति	अन्य	जम्मा		दलित	जनजाति	अन्य	जम्मा	

२४. गैरसरकारी संस्था सम्बन्धी विवरण (६.१.४)

नाम ठेगाना	गैरसरकारी संस्थाहरू															
	संख्या	सदस्य संख्या			समेटेको परिवार					वचत रकम	लगानी रकम					लगानीका क्षेत्रहरू
		महिला	पुरुष	जम्मा	दलित	जनजाति	अन्य	जम्मा		दलित	जनजाति	अन्य	जम्मा	

५. गा.वि.स.मा देखा परेका मुख्य रोग र तिनका उपचार सम्बन्धी विवरण (२.१.६)

क्र.सं.	रोगको नाम	विरामी संख्या	उपचार भएको संख्या	फलोप गरिएको संख्या	रेफर गरिएको संख्या	मृत्यु भएको संख्या
१	निमोनिया					
२	भाडा पखाला					
३	मलेरिया					
४	काला जार					
५	क्षय रोग					
६	कृष्ठ रोग					
	जम्मा					

नोट :- स्वास्थ्य संस्थामा सर्वैभन्दा बढी आएका १० वटा रोगहरुको नाम क्रमशः लेख्ने ।

६. परिवार नियोजनको अवस्था (२.१.९)

वडा नं.	स्थायी परिवार नियोजन गर्ने संख्या			अस्थायी साधनको प्रयोग गर्ने संख्या			कुल संख्या		
	महिला	पुरुष	जम्मा	महिला	पुरुष	जम्मा	महिला	पुरुष	जम्मा

७. गा.वि.स.मा रहेका विद्यालय तथा क्याम्पस संख्या (२.२.५)

वडा नं.	वस्ती कोड नं.	पूर्व प्राथमिक				प्राथमिक				निम्न माध्यमिक				माध्यमिक				उच्च माध्यमिक			क्याम्पस			कुल जम्मा			
		सामुदायिक	संस्थागत	अन्य	जम्मा	सामुदायिक	संस्थागत	अन्य	जम्मा	सामुदायिक	संस्थागत	अन्य	जम्मा	सामुदायिक	संस्थागत	अन्य	जम्मा	सरकारी	निजी	जम्मा	सरकारी	निजी	जम्मा	सामुदायिक	संस्थागत	अन्य	जम्मा
१																											
३																											
जम्मा																											

८. कृषि वालीमा लाग्ने रोग किराको विवरण (४.२.४)

वडा नं.	वस्ती क्रम संख्या (कोड)	वस्तीको नाम	साधारणतया तरकारी वालीमा लाग्ने रोग	साधारणतया फलफूल खेतीमा लाग्ने रोग	साधारणतया खाद्यान्न वालीमा लाग्ने रोग	साधारणतया दलहन वालीमा लाग्ने रोग	साधारणतया नगदे वालीमा लाग्ने रोग

९. पशुपंक्षीमा लाग्ने रोगको विवरण (४.५.४)

वडा नं.	वस्ती क्रम संख्या (कोड)	वस्तीको नाम	पशुहरुमा लाग्ने मुख्य रोग	पंक्षीहरुमा लाग्ने मुख्य रोग	माछामा लाग्ने मुख्य रोग	पशुपंक्षीमा रोग लागेमा घरैमा उपचार गराउने जम्मा परिवार संख्या	पशुपंक्षीमा रोग लागेमा अस्पतालमा उपचार गराउने जम्मा परिवार संख्या

१०. औद्योगिक विवरण (४.६.१)

वडा नं.	उद्योगको नाम	उद्योगको किसिम (घरेलु तथा साना, मझौला, ठूला)	हालको अवस्था (चालु वा बन्द)	उद्योगबाट प्रत्यक्ष रोजगारी संख्या			उत्पादन हुने सामग्री नाम	उत्पादित सामग्रीको लगभग वार्षिक मूल्य
				महिला	पुरुष	जम्मा		

११. गा.वि.स.को बजार सम्बन्धी विवरण (४.८.१)

वडा नं.	वस्ती कोड नं.	नजिकको स्थायी किसिमको बजार		गा.वि.स.भित्र लाग्ने हाट बजार		
		बजार रहेको स्थान	वस्तीदेखि दूरी (कि.मी.)	बजार लाग्ने ठाउँको नाम	बजार लाग्ने दिन (वार) र अवधि	वस्तीदेखि दूरी (कि.मी.)

१२. निकासीजन्य स्रोतहरू (४.८.२)

वडा नं.	वस्ती कोड नं.	प्राकृतिक स्रोत साधनका ना		कृषिजन्य वस्तुहरूका नाम				पशुजन्य वस्तुहरूका नाम		उद्योगजन्य सामग्रीहरूका नाम	
		खानी, ढुंगा, गिटी, बालुवा	वन पैदावार	खाद्यवाली	तरकारी	फलफूल	अन्य नगदे वाली	पशुजन्य	पंक्षीजन्य	घरेलु उद्योग	ठूला उद्योग

१३. सामुदायिक वन (५.१.१)

वडा नं.	सामुदायिक वनको नाम	क्षेत्रफल (हे.)	समेटेको परिवार	मुख्य रुख, प्रजातिहरू
१				
२				
जम्मा				

१४. सरकारी, निजी, कबुलियती तथा धार्मिक वन (५.१.२)

वनको किसिम	समेटेको वडा नं.	क्षेत्रफल (हे.)	लाभान्वित परिवार	मुख्य रुख, प्रजातिहरू
सरकारी				
निजी				
अन्य				

१५. गैरकाष्ठजन्य वनपैदावार (५.१.३)

वडा नं.	वस्ती नं.	वस्तीको नाम	उपलब्ध हुने गैरकाष्ठजन्य वन पैदावारका मुख्य प्रजातिहरू
१			जडिवुटी
जम्मा			

१६. राष्ट्रिय निकुञ्ज, आरक्षण र मध्यवर्ती क्षेत्रको विवरण (५.१.४)

राष्ट्रिय निकुञ्ज, आरक्षण र मध्यवर्ती क्षेत्रको नाम	समेटेका वस्तीहरूको कोड	छोएका वडाहरूको नं.	असरहरू	उपलब्धिहरू
---	------------------------	--------------------	--------	------------

१७. नदी, ताल र सिमसार क्षेत्रहरूको विवरण (५.१.५)

नाम	समेटेका वडाहरू	उपयोगको विवरण	परिमाण
नदी			गा.वि.स.भित्र लम्वाई कि.मि.
ताल			

१८. जङ्गली जनावर तथा चराचुरुङ्गीहरू (५.१.६)

वडा नं.	वस्ती नं.	वस्तीको नाम	मुख्य जंगली जनावरहरूको नाम	मुख्य जंगली चरा चुरुङ्गीहरूको नाम
१				
जम्मा				

१९. नदी कटान तथा डुवान पहिरो तथा भू क्षय (५.१.७)

वडा नं.	वस्ती नं.	वस्तीको नाम	नदी कटानमा परेको क्षेत्रफल	डुवानमा परेको क्षेत्रफल	वन फडानीमा परेको क्षेत्रफल	मरुभूमीकरण तर्फ उन्मुख क्षेत्रफल (हे.)	पहिरो		प्रभावित परिवार संख्या
							ठूलो पहिरो संख्या	सानो पहिरो संख्या	
१									
२									
जम्मा									

२०. राजनीतिक दलको अवस्था सम्बन्धी विवरण (६.१.७)

राजनीतिक दलको नाम	पछिल्लो २०..... सालमा भएको स्थानीय निर्वाचनमा गा.वि.स.मा निर्वाचित संख्या														
	दलित			आदिवासी					ब्राह्मण क्षेत्री			अन्य		
	महिला	पुरुष	जम्मा	महिला	पुरुष	जम्मा	महिला	पुरुष	जम्मा	महिला	पुरुष	जम्मा	महिला	पुरुष	जम्मा
जम्मा															

२१. मुख्य चाड, पर्व तथा मेला जात्रा सम्बन्धी विवरण (७.१.१)

जातजातिको नाम	मनाइने चाड पर्वको नाम र मिति			जात्रा			मेला		
बाहुन, क्षेत्री, ठकुरी									
थारु									
नेवार									
कामी, दमाई, साकी									
मगर									
गुरुङ्ग									
राई, लिम्बू									
तामाङ्ग									
बोटे, माभी, मुसहर									

२२. धार्मिक, ऐतिहासिक स्थल तथा पर्यटकीय स्थल सम्बन्धी विवरण (७.१.२)

वडा नं.	वस्ती कोड नं.	स्थलको नाम	क्षेत्रफल/आकार (हेक्टर, विघा, रोपनी)	भौतिक पूर्वाधार			स्वामित्व कोर्सेंग	महत्व (धार्मिक, साँस्कृतिक, ऐतिहासिक, अन्य)	हालको राजश्वको अवस्था	अन्य (वार्षिक पर्यटक आगमन लगभग संख्या,
				पहुँच स्थिती सडक, हवाई, पैदल, अन्य)	होटल, लज, रेष्टुरा संख्या	बजारसम्मको दूरी (समय घण्टामा)				

--	--	--	--	--	--	--	--	--	--	--

२३. खेलकुद, पार्क तथा क्रिडास्थलको विवरण (७.१.३)

वडा नं.	वस्ती कोड नं.	स्थलको नाम	क्षेत्रफल/आकार (हेक्टर, विघा, रोपनी)	स्वामित्व कोसँग	के के कार्यका लागि उपयोग हुने गरेको छ विवरण	राजश्वको अवस्था	वार्षिक अनुमानित कार्यक्रम संख्या

२४. सुरक्षा निकाय वा प्रहरी चौकी (८.२.१)

वडा नं.	वस्ती क्रम संख्या (कोड)	वस्तीको नाम	सुरक्षा निकाय वा प्रहरी चौकी संख्या		ठेगाना	वस्तीदेखि दूरी (कि.मी.)	सुरक्षाकर्मी संख्या	
			जनपथ प्रहरी	सशस्त्र प्रहरी			जनपथ प्रहरी	सशस्त्र प्रहरी

२५. गा.वि.स.को आय व्यय विवरण (९.१.१)

आय शीर्षक	गत वर्ष		चालु वर्ष अनुमानित	व.शी.नं.	व्यय शीर्षक	गत वर्ष		चालु वर्ष अनुमानित
	संशोधित	वास्तविक				संशोधित	वास्तविक	
शुरु मौज्जात				११०१	तलव			
घरजग्गा कर				११०२	भत्ता			
मालपोत वा भूमिकर				११०३	सरुवा भ्रमण भत्ता			
हाटवजार पसल कर				११०५	पदाधिकारी पारिश्रमिक			
सवारी साधन कर				२१०१	धारा, विजुली तथा संचार महशुल			
मनोरञ्जन कर				२१०२	भाडा			
वहाल विटौरी				२१०३	कार्यालय संचालन अन्य खर्च			
विज्ञापन कर				२१०४	विविध खर्च			
व्यवसाय कर				३१०१	सामाजिक सेवा अनुदान			
व्यवसायिक भिडियो कर				३१०२	सामाजिक सुरक्षा अनुदान			
प्राकृतिक स्रोत उपयोग कर				४१०१	कार्यक्रम खर्च			
सेवा शुल्क				४.०२	कार्यक्रम भ्रमण खर्च			
दस्तुर				४१०३	उत्पादन तथा सेवा खर्च			
विक्री आय				९१०१	भैपरी आउने खर्च			
स्रोत उपयोग बाँडफाँड				१०१	ऋणको साँवा भुक्तानी			
दण्ड सजाय				१११	ऋणको व्याज भुक्तानी			
अन्य आय				१२१	फिर्ता खर्च			

जि.वि.स. अनुदान				५१०१	जग्गा खरिद			
नेपाल सरकारबाट अनुदान				५१०२	भवन खरिद			
अन्य निकायबाट प्राप्त				६१०१	फर्निचर खरिद			
				६१०२	सवारी साधन			
				६१०३	मेशिनरी औजार उपकरण			
				६१०४	भवन निर्माण			
				६१०५	सार्वजनिक निर्माण			
				७१०१	लगानी			
				८१०१	सार्वजनिक संस्थालाई अनुदान			
				८१०२	सेवामूलक संस्थालाई अनुदान			
					नगद मौज्जात			
					वैक मौज्जात			
जम्मा आम्दानी					जम्मा खर्च			

२६. सम्बन्धित गा.वि.स.का लागि प्रस्तावित नेपाल सरकार, जि.वि.स. र गा.वि.स.को वार्षिक कार्यक्रमको विवरण (९.१.३)

गाउँ विकास समितिको कार्यालय, आ.व. का लागि प्रस्तावित आयोजना तथा कार्यक्रमको विवरण

सि.नं.	आयोजनाको नाम	वडा नं.	वस्ती कोड नं.	वस्तीको नाम	आयोजनाको किसिम	कुल रकम			स्रोत
						अनुदान	जनसहभागिता	जम्मा	
१									गा.वि.स. स्तरको आयोजना
२									जिल्लास्तरको आयोजना
३									केन्द्रीयस्तरको आयोजना

तयार गर्नेको हस्ताक्षर

नाम :

दर्जा :

प्रमाणित गर्नेको हस्ताक्षर

नाम:

दर्जा